



# ආර්ථික සංගණනය 2013/14 - ශ්‍රී ලංකාව

කෘෂිකාර්මික කටයුතු පිළිබඳ ගණන් ගැනීම

## කූඩා ගොවි කාණ්ඩ පිළිබඳ කොළඹ දිස්ත්‍රික්කයේ මූලික වාර්තාව

(හුමයේ ප්‍රමාණය පර්චස් 40ට වැඩි හෝ  
නිෂ්පාදනයේ වැඩි ප්‍රමාණයක් අලෙවි කරන ගොවි කාණ්ඩ)



ජනලේඛන හා සංඛ්‍යාලේඛන දෙපාර්තමේන්තුව

ජාතික ප්‍රතිපත්ති හා ආර්ථික කටයුතු අමාත්‍යාංශය

කුඩා ගොවි කාණ්ඩ අංශය පිළිබඳ මූලික වාර්තාව  
කොළඹ දිස්ත්‍රික්කය

ආර්ථික සංගණනය 2013/14

ජනලේඛන හා සංඛ්‍යාලේඛන දෙපාර්තමේන්තුව  
ජාතික ප්‍රතිපත්ති හා ආර්ථික කටයුතු අමාත්‍යාංශය

## පෙරවදන

ශ්‍රී ලංකාවේ ආර්ථිකයෙහි ඇතිවී ඇති ප්‍රවණතා සැලකිල්ලට ගනිමින් සංගණන ඉතිහාසයේ ප්‍රථම වරට 2013/14 වර්ෂවලදී ආර්ථික සංගණනයක් පැවැත්වීමට කටයුතු සම්පාදනය කරන ලදී. මෙම සංගණනයේදී ආර්ථිකයේ ප්‍රධාන අංශයන් වන කෘෂිකාර්මික, කර්මාන්ත, වෙළෙඳ හා සේවා යන සියලුම අංශ ආවරණය කෙරේ. මෙම සංගණනය අදියර හතරකින් සිදු කරන ලද අතර ප්‍රථම අදියර යටතේ සියලු වතු (අක්කර 20ට වැඩි) ලැයිස්තු ගත කරන ලදී. එය 2013 ජූලි මාසයේදී සිදු කළ අතර දෙවන අදියර යටතේ කර්මාන්ත, වෙළෙඳ හා සේවා කටයුතුවල නියුතු සියලු ආර්ථික ඒකකයන් 2013 සැප්තැම්බර්-ඔක්තෝබර් මාසවලදී ලැයිස්තු ගත කරන ලදී. තෙවන අදියර යටතේ කුඩා ගොවි කාණ්ඩ (අක්කර 20ට අඩු) හා වතු පිළිබඳ විස්තරාත්මක තොරතුරු රැස් කරන ලද අතර එය 2014 ජූනි-අගෝස්තු මාසවලදී සිදු කරනු ලැබිණි. සිවුවන අදියර යටතේ ලැයිස්තුගත කර්මාන්ත, වෙළෙඳ හා සේවා ආයතනවලින් තෝරාගත් නියැදි ආයතනවලින් විස්තරාත්මක තොරතුරු රැස් කරන ලද අතර එය 2014 නොවැම්බර්-දෙසැම්බර් මාසවලදී සිදු කරනු ලැබිණි.

මෙහි ඇතුළත් වන්නේ කොළඹ දිස්ත්‍රික්කයේ කුඩා ගොවි කාණ්ඩ අංශයේ පර්චස් 40 ට වැඩි බිම් ප්‍රමාණයක් සහිත කුඩා ගොවි කාණ්ඩ හෝ නිෂ්පාදනයෙන් වැඩි කොටසක් විකිණීම සඳහා වූ කුඩා ගොවි කාණ්ඩවල තොරතුරු විශ්ලේෂණයෙන් පිළියෙල කරන ලද වාර්තාවකි. කුඩා ගොවි කාණ්ඩ පිළිබඳ විස්තරාත්මක තොරතුරු රැස් කිරීමේ අදියර සාර්ථක කර ගැනීම සඳහා දෙපාර්තමේන්තුවේ මෙන්ම දෙපාර්තමේන්තුවෙන් පරිබාහිර වෙනත් රජයේ නිලධාරීන් ද සහභාගි කර ගන්නා ලදී.

ආර්ථික සංගණනය යටතේ කෘෂිකාර්මික කටයුතු ගණන් ගැනීමේ ක්‍රියාවලිය සම්බන්ධව කටයුතු කිරීම සඳහා ජනලේඛන හා සංඛ්‍යාලේඛන දෙපාර්තමේන්තුවේ අධ්‍යක්ෂ ජනරාල්ගේ ප්‍රධානත්වයෙන් වූ මෙහෙයුම් කමිටුවක් පිහිටුවන ලදී. මෙම කමිටුවේ දායකත්වය කුඩා ගොවිකාණ්ඩ පිළිබඳ විස්තරාත්මක තොරතුරු රැස් කිරීමේ ක්‍රියාවලිය සාර්ථක කර ගැනීමට ඉවහල් විය.

කුඩා ගොවි කාණ්ඩ පිළිබඳ තොරතුරු රැස් කිරීමේදී, අධීක්ෂණ නිලධාරීන් ලෙස කටයුතු කළ ගොවිජන සේවා දෙපාර්තමේන්තුවේ ප්‍රාදේශීය සංවර්ධන නිලධාරීන්, කෘෂිකර්ම උපදේශකවරු, කජු සංවර්ධන නිලධාරීන්, පොල් සංවර්ධන නිලධාරීන්, අපනයන කෘෂිකර්ම ව්‍යාප්ති නිලධාරීන්, සත්ව නිෂ්පාදන පරීක්ෂකවරු ඇතුළු අනෙකුත් නිලධාරීන්ට ද ගණන් ගන්නා නිලධාරීන් ලෙස කටයුතු කළ කෘෂිකර්ම පර්යේෂණ නිෂ්පාදන සහකාර නිලධාරීන්, ග්‍රාම නිලධාරීන්, සංවර්ධන නිලධාරීන් ඇතුළු අනෙකුත් රජයේ නිලධාරීන්ට ද තොරතුරු ලබා දුන් කුඩා ගොවි කාණ්ඩවල ගොවි කාරකවරුන්ට ද ලබා දුන් සහයෝගය වෙනුවෙන් ස්තූතිවන්ත වෙමි.

සංගණනය සඳහා දිස්ත්‍රික් මට්ටමින් හා ප්‍රාදේශීය ලේකම් කොට්ඨාස මට්ටමින් පත් කළ සංගණන කොමසාරිස්, නියෝජ්‍ය සංගණන කොමසාරිස්, සහකාර සංගණන කොමසාරිස්වරුන් සහ දෙපාර්තමේන්තුවේ දිස්ත්‍රික් සංඛ්‍යාලේඛන කාර්ය මණ්ඩලයෙන් ලබා දුන් අධ්‍යක්ෂ සහායද මෙම අදියර සාර්ථකව අවසන් කිරීමට ඉවහල් විය.


පරිලෝකන කටයුතු සඳහා දායකත්වය ලබාදුන් කෘෂිකර්ම හා පාරිසරික සංඛ්‍යාලේඛන අංශයේ ජ්‍යෙෂ්ඨ සංඛ්‍යාලේඛනඥ ජයසම්පත් ලියනගේ මයා ප්‍රධාන කොට දිස්ත්‍රික්වල සංඛ්‍යාලේඛන කාර්ය මණ්ඩලයේ නිලධාරීන්ටද ස්තූතිවන්ත වන අතර පරිලෝකනය කරන ලද දත්ත සංස්කරණය හා නිවැරදි කිරීමේ කටයුතු සිදුකරන ලද කෘෂිකර්ම හා පාරිසරික සංඛ්‍යාලේඛන අංශයේ ජ්‍යෙෂ්ඨ සංඛ්‍යාලේඛනඥ ජී.එස්. උඩුවන මයා ඇතුළු සංඛ්‍යාලේඛනඥවරුන්, සංඛ්‍යාලේඛන නිලධාරීන්,

සංඛ්‍යාලේඛන සහකාර නිලධාරීන්, සංවර්ධන නිලධාරීන් සහ තොරතුරු හා සන්නිවේදන තාක්ෂණ සහකාර නිලධාරීන්ට ද තොරතුරු හා සන්නිවේදන තාක්ෂණ අංශයේ අතිරේක අධ්‍යක්ෂ ජනරාල් එස්.ඒ.එස්. බන්දුලසේන මහතාගේ මහපෙන්වීම යටතේ සහාය ලබාදුන් නියෝජ්‍ය අධ්‍යක්ෂ පී.එම්.ආර්. ප්‍රනාන්දු මහතා සහ සහකාර අධ්‍යක්ෂ එම්.එස්.එස්. සුමනපාල මහත්මිය ඇතුලු කාර්ය මණ්ඩලයට ද ස්තූතිවන්ත වෙමි.

කුඩා ගොවි කාණ්ඩ අංශය පිළිබඳ තොරතුරු රැස් කිරීමේ අදියරේදී එක් රැස් කළ තොරතුරු ඇසුරෙන් මෙම වාර්තාව අතිරේක අධ්‍යක්ෂ ජනරාල් පී.එම්.පී. අනුර කුමාර මයා, කෘෂිකර්ම හා පාරිසරික සංඛ්‍යාලේඛන අංශයේ අධ්‍යක්ෂ ඒ.එම්.යු.කේ. අලහකෝන් මයා, නියෝජ්‍ය අධ්‍යක්ෂ කේ.පී.කේ. දිසානායක මයා යන නිලධාරීන්ගේ මහපෙන්වීම යටතේ සහ ජ්‍යෙෂ්ඨ සංඛ්‍යාලේඛනඥ ජී.එස්. උඩුවන මහතාගේ අධීක්ෂණය යටතේ සකස් කරන ලදී. දත්ත වගු විශ්ලේෂණය කිරීම සඳහා කටයුතු කළ ජ්‍යෙෂ්ඨ සංඛ්‍යාලේඛනඥවරුන් වන එස්. තනබාලසිංහම්, ජයසම්පත් ලියනගේ මයා, සංඛ්‍යාලේඛනඥවරුන් වන සී.පී. වන්දුසේකර මිය, එල්.ඒ.ඩී.ඩී.පී. ජයසේකර මිය, කේ.ඒ.පී.එල්. කාරියවසම් මිය, ආර්.ඒ.ටී.එස්. රත්නායක මයා, ඒ. එම්. මාපලගම මිය, සංඛ්‍යාලේඛන නිලධාරීන් වන ජී. ඩබ්.එන්.ඩී ද සිල්වා මිය, ඊ.ආර්.අයි.ඒ.පී.ඩබ්. රණසිංහ මිය, කේ.ඒ.එම්.එස්.ද සිල්වා මිය, යු.ඩබ්.එන්.ඩී. අලුත්වත්ත මිය, සංඛ්‍යාලේඛන සහකාර ආර්.පී.එස්.පී. රාජපක්ෂ මිය, ඕ.එම්.පී. කුමාර මයා සහ සංවර්ධන නිලධාරීන් වන අයි.එල්. වික්‍රමරත්න මයා, එම්.එල්.පී.සී. පෙරේරා මයා, ආර්.පී. දිස්නා රාජපක්ෂ මිය, පී.ඒ.ආර්.ටී.එස්.ඒ. වෙලගෙදර මයා ඇතුලු සියළුම කාර්යමණ්ඩලයට ද ස්තූතිවන්ත වෙමි.

එමෙන්ම මෙම වාර්තාව සාර්ථකව නිම කිරීම සඳහා මුල් කවරය නිර්මාණය කර ලබාදුන් සංඛ්‍යාලේඛනඥ ලක්මාලි ජයරත්න මිය සහ වාර්තාව පරිගණක ගත කිරීම, වදන් සැකසීම හා ආකෘතිකරණය කළ තොරතුරු හා සන්නිවේදන තාක්ෂණ සහකාර ටී.ඒ.ඩී. ප්‍රනාන්දු මිය ටද මාගේ කෘතඥතාව පලකරනු කැමැත්තෙමි.

මෙම වාර්තාවේ ඇතුළත් කරුණු කුඩා ගොවි කාණ්ඩ පිළිබඳව තොරතුරු භාවිතා කරන්නන්ට ප්‍රයෝජනවත් වනු ඇතැයි විශ්වාස කරමි.



ආචාර්ය ඒ.ජේ. සතරසිංහ  
ජනලේඛන හා සංඛ්‍යාලේඛන අධ්‍යක්ෂ ජනරාල්

ජනලේඛන හා සංඛ්‍යාලේඛන දෙපාර්තමේන්තුව  
නො. 306/71, පොල්දූව පාර,  
බත්තරමුල්ල.  
2017.08.22

## පටුන

	පිටු අංකය
පළමු පරිච්ඡේදය - හැඳින්වීම	01
1.1 පසුබිම	01
1.2 සංගණන ඉතිහාසය	01
1.3 අරමුණ	02
1.4 තොරතුරු රැස්කිරීමේ ක්‍රියා පිළිවෙල	02
1.5 කෘෂිකාර්මික තොරතුරුවල ප්‍රයෝජන	02
1.6 ගණන් ගැනීමේ අදියර	02
1.7 මෙහි අඩංගු සංඛ්‍යාතීන්	03
1.8 ආචරණය	03
දෙවැනි පරිච්ඡේදය - සංකල්ප හා අර්ථ දැක්වීම	04
2.1 ආර්ථික සංගණනය	04
2.2 ආර්ථික සංගණනයේ කෘෂිකාර්මික කටයුතු පිළිබඳ ගණන් ගැනීම	04
2.3 සංගණන කාණ්ඩය	04
2.4 නිවාස ඒකකය, සමූහ වාසස්ථානය, වාසය සඳහා නොවන ස්ථානය	04
2.5 ගෘහ කාණ්ඩය	05
2.6 ගොවි කාරකයා, උපගොවි කාරකයා	05
2.7 කාරක තත්ත්වය	07
2.8 ගොවි කාණ්ඩය	08
2.9 බුක්තිය	08
2.10 බිම් කැබැල්ල	09
2.11 ගොවි කාණ්ඩයේ මුළු බිම් ප්‍රමාණය	10
2.12 ශුද්ධ බිම් ප්‍රමාණය, දළ බිම් ප්‍රමාණය	10

2.13 ගෙවත්ත	11
2.14 කෘෂිකාර්මික වැඩ කටයුතු	11
2.15 කුඩා ගොවි කාණ්ඩය	12
2.16 යොමු කාලය	12
2.17 “වත්ත” අර්ථ දැක්වීම	12
2.18 “උප කොටස” අර්ථ දැක්වීම	13
<b>තෙවන පරිච්ඡේදය - කුඩා ගොවි කාණ්ඩ අංශය</b>	<b>14</b>
3.1 ප්‍රාදේශීය ලේකම් කොට්ඨාස මට්ටමින් ගොවිකාරකයින් උප ගොවිකාරකයින් සංඛ්‍යාව	14
3.2 ප්‍රාදේශීය ලේකම් කොට්ඨාස මට්ටමින් අධ්‍යාපන සුදුසුකම් හා ස්ත්‍රී/ පුරුෂ භාවය අනුව ගොවිකාරකයින් සංඛ්‍යාව	16
3.3 ප්‍රාදේශීය ලේකම් කොට්ඨාස මට්ටමින් වයස් කාණ්ඩය හා ස්ත්‍රී/ පුරුෂ භාවය අනුව ගොවිකාරකයින් සංඛ්‍යාව	19
3.4 ප්‍රාදේශීය ලේකම් කොට්ඨාස මට්ටමින් බිම් කැබලි ගණන සහ ස්ත්‍රී/ පුරුෂ භාවය අනුව ගොවිකාරකයින් සංඛ්‍යාව	22
3.5 ප්‍රාදේශීය ලේකම් කොට්ඨාස මට්ටමින් වගකීම් දරණ බිම් ප්‍රමාණය හා ස්ත්‍රී/ පුරුෂ භාවය අනුව ගොවිකාරකයින් සංඛ්‍යාව	24
3.6 ප්‍රාදේශීය ලේකම් කොට්ඨාස මට්ටමින් ගොවිකාරකයින් සංඛ්‍යාව සහ වගකීම් දරණ බිම් ප්‍රමාණය (අක්කර)	27
3.7 ප්‍රාදේශීය ලේකම් කොට්ඨාස මට්ටමින් කාරක තත්ත්වය අනුව ගොවිකාරකයින් සංඛ්‍යාව හා බිම් ප්‍රමාණය (අක්කර)	30
3.8 බිම් කැබැල්ලේ විශාලත්වය සහ කාරක තත්ත්වය අනුව ගොවිකාරකයින් සංඛ්‍යාව හා වගකීම් දරණ බිම් ප්‍රමාණය (අක්කර)	32
3.9 ප්‍රාදේශීය ලේකම් කොට්ඨාස මට්ටමින් ස්ත්‍රී/ පුරුෂ භාවය අනුව කෘෂිකාර්මික කටයුතුවල නිරත ගොවිකාරකයින් සංඛ්‍යාව	33
3.10 ප්‍රාදේශීය ලේකම් කොට්ඨාස මට්ටමින් ස්ත්‍රී/ පුරුෂ භාවය අනුව කෘෂිකාර්මික කටයුතුවල නිරතව සිටි ගොවිකාරකයින් සංඛ්‍යාවෙහි ප්‍රතිශතය	37
3.11 ප්‍රාදේශීය ලේකම් කොට්ඨාස මට්ටමින් කෘෂිකර්මාන්තය හැර	

වෙනත් ආර්ථික කටයුත්තක නිරත ගොවිකාරකයින් සංඛ්‍යාව	39
3.12 ප්‍රාදේශීය ලේකම් කොට්ඨාස මට්ටමින් වෙනත් රැකියාවන් සහ ආදායම් මාර්ග හා ස්ත්‍රී/ පුරුෂ භාවය අනුව ගොවිකාරකයින්ගේ සංඛ්‍යාව	41
3.13 ප්‍රාදේශීය ලේකම් කොට්ඨාස මට්ටමින් වෙනත් ආර්ථික කටයුත්තක/ කටයුතු වල නිරත වන කාලය අනුව ගොවි කාරකයන් සංඛ්‍යාව	45
3.14 බිම් කැබලි පිහිටි දිස්ත්‍රික්කය හා බිම් කැබලි ලේ විශාලත්වයට අනුව ගොවි කාරකයන් සතු බිම් කැබලි සංඛ්‍යාව සහ බිම් ප්‍රමාණය (අක්කර)	47
3.15 ප්‍රාදේශීය ලේකම් කොට්ඨාස මට්ටමින් බිම් කැබලි ගණන අනුව ගොවිකාරකයන් සංඛ්‍යාව	50
3.16 ප්‍රාදේශීය ලේකම් කොට්ඨාස මට්ටමින් ගොවි කාණ්ඩයට අයත් මුලු බිම් ප්‍රමාණයෙහි විශාලත්වය අනුව ගොවි කාණ්ඩ වලට අයත් මුලු බිම් කැබලි සංඛ්‍යාව හා බිම් ප්‍රමාණය (අක්කර)	51

## පළමු පරිච්ඡේදය

### 1. හැඳින්වීම

#### 1.1 පසුබිම

සංවර්ධන දර්ශකයන් පුළුල් පරාසයක් ඔස්සේ පැතිර ඇති මෙම කාල වකවානුව තුළ 2013/14 වර්ෂයන් කේන්ද්‍ර කර ගනිමින් පළමු වරට ජාතික වැදගත් කමකින් යුතු ආර්ථික සංගණනයක් ජනලේඛන හා සංඛ්‍යාලේඛන දෙපාර්තමේන්තුව විසින් මේ වන විට පවත්වා අවසන් කොට ඇත.

මෙම ආර්ථික සංගණනය, සාමාන්‍යයෙන් ජන හා නිවාස සංගණනයට අනතුරුව පැවැත්වෙන කෘෂිකර්ම සංගණනයක් කර්මාන්ත සංගණනයක් යන සංගණන දෙකෙහි එකතුවකි. ආර්ථිකයේ ප්‍රධාන අංශයන් වන කෘෂිකර්ම, කර්මාන්ත, වෙළෙඳ හා සේවා යන අංශ ආවරණය කරමින් පවත්වන ගණන් ගැනීමේ කටයුතු වලදී කෘෂිකර්ම අංශයේ තොරතුරු ලබා ගැනීම ප්‍රශ්නාවලින් කිහිපයක් භාවිතා කරමින් වෙනම කොටසක් වශයෙන් සිදු කෙරිණි. ඒ අනුව ආර්ථික සංගණනය 2013/14, “කෘෂිකාර්මික කටයුතු පිළිබඳ ගණන් ගැනීම” සහ “කර්මාන්ත, වෙළෙඳ හා සේවා පිළිබඳ ගණන් ගැනීම” ලෙස කොටස් දෙකකින් යුක්තය.

#### 1.2 සංගණන ඉතිහාසය

මෙතෙක් ශ්‍රී ලංකාවේ කෘෂිකර්ම තොරතුරු රැස්කර ගැනීම සඳහා සංගණන විවිධ ස්වරූපයෙන් සිදු කර ඇත. 1921 දී පවත්වා ඇති නිෂ්පාදන සංගණනය කෘෂිකර්ම සංගණන ඉතිහාසයේ හමුවන පළමුවන ගණන් ගැනීමයි. අනතුරුව 1924 හා 1929 වර්ෂ වලදී තවත් අර්ධ සංගණන දෙකක් පවත්වා ඇත. එකී සංගණනයන් හි විශේෂ ලක්ෂණයක් වූයේ වගා කළ ඉඩම් ප්‍රමාණය, සත්ව සංඛ්‍යාති, නිෂ්පාදන ප්‍රමාණය ගම් මට්ටමින් එක් රැස් කිරීමයි. එමෙන් ම 1946, 1952, 1962, 1973, 1982 සහ 2002 යන වර්ෂ වලදී පූර්ණ කෘෂිකර්ම සංගණන පවත්වා ඇත. රටේ ඇතැම් ප්‍රදේශ වල පැවති අයහපත් වාතාවරණය නිසා 1992 වර්ෂයේදී කෘෂිකර්ම සංගණනයක් පැවැත්වීමට නොහැකි විය.

ජන සංගණනයක් පැවැත්වීමෙන් අනතුරුව එළඹෙන වර්ෂ දෙකේදී කෘෂිකර්ම සංගණනයක් කර්මාන්ත සංගණනයක් පැවැත්වීම සාමාන්‍ය සම්ප්‍රදාය විය. ජන හා නිවාස සංගණනයේදී යොදා ගන්නා රාමුවම භාවිතා කළ හැකි වීම නිසා වියදම අවම කර ගැනීමට ඇති හැකියාව ද සැලකිල්ලට ගෙන වසර 10 කට වරක් මෙම සංගණන රටාව අනුගමනය කෙරුණි. කෙසේ වෙතත් මෑත කාලීන ආර්ථික ප්‍රවණතාවයන් ද සැලකිල්ලට ගනිමින් 2012 වසරේ පැවති ජන හා නිවාස සංගණනයෙන් අනතුරුව 2013/14 වර්ෂ වලදී ආර්ථික සංගණනයේ එක් කොටසක් ලෙස කෘෂිකාර්මික කටයුතු පිළිබඳ ගණන් ගැනීම සිදු කරන ලදී. 2002 වර්ෂයේ පැවති අවසන් කෘෂිකර්ම සංගණනයෙන් පසුව වසර 12ක පමණ කාලයක් තුළ ශ්‍රී ලංකාවේ ආර්ථිකයට කෘෂිකර්ම ක්ෂේත්‍රයෙන් ලැබී ඇති දායකත්වය ඇගයීම සඳහා මෙම සංගණනය බෙහෙවින් ඉවහල් වනු ඇත.



### 1.3 අරමුණ

කෘෂිකාර්මික කටයුතු පිළිබඳ ගණන් ගැනීම ප්‍රධාන වශයෙන් පහත සඳහන් විෂයන්ට අදාළ ප්‍රමාණාත්මක තොරතුරු රැස් කිරීම මූලික අරමුණු කොට ගනිමින් පවත්වනු ලැබීය.

- I. ගොවි කාණ්ඩ
- II. ගොවි කාරකයින්
- III. ඉඩම් භාවිතය හා භුක්තිය
- IV. බෝග වගාව
- V. සත්ව පාලනය
- VI. ජලජීවී වගාව
- VII. පොහොර සහ පළිබෝධනාශක භාවිතය
- VIII. කෘෂිකාර්මික යන්ත්‍රෝපකරණ භාවිතය හා අයිතිය

### 1.4 තොරතුරු රැස්කිරීමේ ක්‍රියා පිළිවෙල

කුඩා ගොවි කාණ්ඩ අංශය පිළිබඳ තොරතුරු ඒ සඳහා පිළියෙල කරන ලද ප්‍රශ්න මාලාවක් (SH 2) ඇසුරින් රැස්කරන ලදී. ජන හා නිවාස සංගණනයේ දී සකස් කරන ලද නිවාස, සමූහ වාසස්ථාන, ආයතන, වාසය සඳහා නොවන ස්ථාන යන ඒකක කරා ගොස් ගණන් ගන්නා නිලධාරීන් ලෙස පත් කරන ලද කෘෂිකර්ම පර්යේෂණ නිෂ්පාදන සහකාර නිලධාරීන්, ග්‍රාම නිලධාරීන්, සංවර්ධන නිලධාරීන් සහ වෙනත් රජයේ නිලධාරීන් විසින් කුඩා ගොවි කාණ්ඩ අංශය පිළිබඳ තොරතුරු රැස්කිරීම සාර්ථකව සිදු කරන ලදී.

### 1.5 කෘෂිකාර්මික තොරතුරුවල ප්‍රයෝජන

ආර්ථික සංගණනයේ කෘෂිකාර්මික කටයුතු පිළිබඳ ගණන් ගැනීමෙන් ලබාගන්නා වූ තොරතුරු ප්‍රධාන වශයෙන් පහත අවශ්‍යතා සඳහා ප්‍රයෝජනයට ගනී.

- I. කෘෂිකර්ම ක්ෂේත්‍රයේ ඇති වී තිබෙන ව්‍යුහාත්මක වෙනස් කම් පදනම් කරගෙන අනාගත කෘෂිකර්ම සැලසුම් හා ප්‍රතිපත්ති සකස් කිරීම
- II. දේශීය නිෂ්පාදන ඉහළ නැංවීමෙහි ලා කෘෂිකාර්මික ව්‍යාප්ති වැඩසටහන් පිළියෙල කිරීම
- III. ආයතන නිර්‍යාත ප්‍රතිපත්තිවලට අදාළ තීරණ ගැනීම
- IV. ජාතික ගිණුම් සකස් කිරීමට අවශ්‍ය තොරතුරු ලබා ගැනීම
- V. ඉදිරි කාලයේ පැවැත්වීමට අරමුණු කර ඇති කෘෂිකර්ම සමීක්ෂණ සඳහා නියැදි රාමුව සකසා ගැනීම

### 1.6 ගණන් ගැනීමේ අදියරයන්

කෘෂිකාර්මික කටයුතු පිළිබඳ ගණන් ගැනීම අදියර හතරකින් අවස්ථා තුනක දී සිදු වේ.

- I. අක්කර 20 ක් හෝ ඊට වැඩි ගොවි කාණ්ඩ එනම් “වතු” ලැයිස්තුගත කිරීම  
 අක්කර 20 ක් හෝ ඊට වැඩි ගොවි කාණ්ඩ “වතු” ලෙස හඳුනා ගන්නා අතර එම ගොවි කාණ්ඩ E1 උප ලේඛනයෙහි ලැයිස්තුගත කරගනී.
- II. අක්කර 20 ක් හෝ ඊට වැඩි ගොවි කාණ්ඩ තුළින් විස්තරාත්මක තොරතුරු ලබාගැනීම  
 සකස් කරගත් E1 උප ලේඛනය අනුව සියලුම “වතු” වලින් E2 උප ලේඛනය භාවිතයෙන් තොරතුරු රැස්කර ගනී.
- III. අක්කර 20ට අඩු කුඩා ගොවි කාණ්ඩ අංශය ලැයිස්තුගත කිරීම  
 අක්කර 20ට අඩු සහ ඉදිරියේ දී විස්තර කෙරෙන පරිදි කෘෂිකාර්මික ක්‍රියාකාරකම් සිදු කරන ස්ථාන “කුඩා ගොවි කාණ්ඩ” ලෙස හඳුනාගෙන SH1 උපලේඛනයෙහි ලැයිස්තුගත කරගනී.
- IV. කුඩා ගොවි කාණ්ඩ අංශයෙන් තොරතුරු ලබාගැනීම  
 සකස් කරගත් SH1 උප ලේඛනයෙන් සහ SH2 උපලේඛනයෙන් “කුඩා ගොවිකාණ්ඩ” අංශයෙන් තොරතුරු රැස්කර ගනී.

**1.7 මෙහි අඩංගු සංඛ්‍යාතීන්**

මේ යටතේ 2014 වසරේ කොළඹ දිස්ත්‍රික්කයේ, පර්චස් 40 ට වැඩි බිම් ප්‍රමාණයක් සහිත කුඩා ගොවි කාණ්ඩ හෝ නිෂ්පාදනයෙන් වැඩි කොටසක් විකිණීම සඳහා වූ කුඩා ගොවි කාණ්ඩ පිළිබඳ රැස් කරන ලද තොරතුරු වල සංඛ්‍යාතීන් අඩංගු වේ.

**1.8 ආවරණය**

මෙවර ආර්ථික සංගණනය යටතේ කුඩා ගොවි කාණ්ඩ අංශය පිළිබඳ තොරතුරු රැස් කිරීම දිස්ත්‍රික්ක 25 ක් සහ ප්‍රාදේශීය ලේකම් කොට්ඨාස 331 ක් ඇතුළත්ව සමස්ත දිවයිනම ආවරණය වන පරිදි සිදුකරන ලදී.

**සැලකිය යුතුයි :**  
 මෙම ප්‍රකාශනය පරිශීලනය කිරීමේ දී ප්‍රධාන වශයෙන් මතක තබාගතයුතු කරුණ වන්නේ මෙහි අඩංගු සංඛ්‍යාතීන් ගොවි කාරකයා පදිංචි ස්ථාන පදනම්ව මිස එම ඉඩම් හෝ ගොවි කාණ්ඩවල පිහිටීම මත විග්‍රහ කරන ලද ඒවා නොවන බවයි.

## දෙවැනි පරිච්ඡේදය

### 2. සංකල්ප හා අර්ථ දැක්වීම

#### 2.1 ආර්ථික සංගණනය

ශ්‍රී ලංකාවේ දේශසීමාව තුළ ක්‍රියාත්මක වන සියලුම ආර්ථික කටයුතු වල නියුතු ඒකකයන් ආවරණය වන පරිදි නියම කරනු ලබන කාල සීමාවක් තුළ කෘෂිකර්ම, කර්මාන්ත, වෙළෙඳ හා සේවා කටයුතු වල තොරතුරු රැස් කිරීම, ගොනු කිරීම, ඇගයීම, විශ්ලේෂණය කිරීම හා ප්‍රකාශයට පත් කිරීමේ හෝ බෙදා හැරීමේ සම්පූර්ණ ක්‍රියාවලිය “ආර්ථික සංගණනය” ලෙස හැඳින් වේ.

#### 2.2 ආර්ථික සංගණනයේ කෘෂිකාර්මික කටයුතු පිළිබඳ ගණන් ගැනීම

තොරතුරු එක්රැස් කිරීමේ ඒකකය ලෙස ගොවි කාණ්ඩය පදනම්ව, කෘෂිකාර්මික ව්‍යුහයට අදාළ ප්‍රමාණාත්මක තොරතුරු එක් වගා වර්ෂයක් තුළදී රාජ්‍ය අනුග්‍රහය සහිතව දීපව්‍යාප්තව එක්රැස් කිරීමේ ක්‍රියාවලිය “කෘෂිකාර්මික කටයුතු පිළිබඳ ගණන් ගැනීම” ලෙස හැඳින්වේ.

#### 2.3 සංගණන කාණ්ඩය

2012 වර්ෂයේ පවත්වන ලද ජන හා නිවාස සංගණනයේදී ග්‍රාමීය ප්‍රදේශවල නිවාස හා ගොඩනැගිලි ඒකක 150ක් පමණ ප්‍රමාණයකින් සමන්විත වන පරිදි හා නාගරික ප්‍රදේශවල ඒකක 200ක් පමණ ප්‍රමාණයකින් සමන්විත වන පරිදි ස්වාභාවික හෝ මිනිසා විසින් නිර්මාණය කරන ලද මායිම් වලින් වෙන් කොට දැක්වූ භූමි ප්‍රදේශයක් “සංගණන කාණ්ඩය” ලෙස හැඳින්වේ.

#### 2.4 නිවාස ඒකකය, සමූහ වාසස්ථානය හා වාසය සඳහා නොවන ස්ථානය

මිනිසුන්ගේ වාසය සඳහා වූද වෙනත් වාසස්ථාන වලින් වෙන් වූද ඇතුළුවීම/ පිටවීම සඳහා වෙනම භාවිතා කලහැකි දොරටුවක් තිබෙන්නා වූද ගොඩනැගිල්ලක්, “නිවාස ඒකකය” ලෙස හැඳින්වේ.

නිවාස ඒකකයක් වීමට,

1. මිනිසුන්ගේ වාසය සඳහා වූ ස්ථානයක් වීම
2. වෙනත් ස්ථාන වලින් වෙන් වී තිබීම
3. ඇතුළුවීම/ පිටවීම සඳහා වෙනම දොරටුවක් තිබීම යන

ඉහත ලක්ෂණ සියල්ලම සම්පූර්ණ විය යුතුය.

පොදු අරමුණක් වෙනුවෙන් සාමාන්‍යයෙන් එකිනෙකට නැකමක් නැති පුද්ගලයින් දෙදෙනෙකු හෝ ඊට වැඩි ගණනක් පදිංචිව සිටින ස්ථානයක් “සමූහ වාසස්ථානය” ලෙස හැඳින්වේ.

නිවාස ඒකකයක් හෝ සමූහ වාසස්ථානයක් හෝ නොවන ගොඩනැගිල්ලක් හෝ ගොඩනැගිල්ලක කොටසක් හෝ ඇතැම්විට ගොඩනැගිලි සමූහයක් “වාසය සඳහා නොවන ස්ථානය” ලෙස හැඳින්වේ.

### 2.5 ගෘහ කාර්‍යක්ෂමය

එක් පුද්ගලයෙකු තනිව වෙසෙමින් තමාගේ ආහාර පාන ඔහුම පිළියෙල කර ගන්නේ නම් හෝ පුද්ගලයින් සමූහයක් එකට වාසය කරමින් තමන්ගේ ආහාර පාන එක්ව පිළියෙල කර ගන්නේ නම්, ඔහු හෝ එම පුද්ගලයින් සමූහය “ගෘහ කාර්‍යක්ෂමය” ලෙස හැඳින්වේ.

- \* ගෘහ කාර්‍යක්ෂම ඇත්තේ නිවාස ඒකකවල පමණි. සමූහ වාසස්ථානවල සහ වාසය සඳහා නොවන ස්ථානවල ගෘහ කාර්‍යක්ෂම නොමැත.
- \* ගෘහ කාර්‍යක්ෂමයක සාමාජිකයන් බොහෝ විට එකිනෙකාට නැකම් ඇති අය වේ. සමහරවිට නැකම් නැති අය ද සිටිය හැකි ය.
- \* ගෘහ කාර්‍යක්ෂමයක සාමාජිකයන් පවුලක් ම විය යුතු නැත. මව්පියන් හා දරුවන් පමණක් නොව පවුලෙන් බාහිර අය ද සිටිය හැකි ය. එනම් නෑදෑයින්, මෙහෙකරුවන් ආදිය යි. ඔවුන් පවුලේ සාමාජිකයින් හා පොදුවේ ආහාර පාන ගැනීම සඳහා කටයුතු සලසා ගෙන ඇත්නම් ඒ සියලු දෙනාම එකම ගෘහ කාර්‍යක්ෂමයට අයත් වේ.
- \* කෙසේ නමුත් මෙහි ස්ථිර පදිංචි නැති (පවුලෙන් බාහිර) පුද්ගලයින් ගෘහ කාර්‍යක්ෂමයේ ස්ථිර පදිංචි පුද්ගල ගණනින් බැහැර කර ඇත.
- \* සෑමවිට ම නිවාස ඒකකවල පදිංචි පුද්ගලයින් ගණන් ගැනීමේ දී ගෘහ කාර්‍යක්ෂම වශයෙන් ගණන් ගත යුතුවන අතර, එක් නිවාස ඒකකයක ගෘහ කාර්‍යක්ෂම එකකට වඩා තිබෙන අවස්ථා ද ඇත.

### 2.6 ගොවි කාරකයා, උප ගොවි කාරකයා

- කෘෂිකාර්මික බෝග වගා කිරීම
- මස්, කිරි හෝ බිත්තර නිෂ්පාදනය සඳහා සතුන් ඇති කිරීම
- මිරිදිය/ කිවුල්දිය (කලපු) / කරදිය ජලජීවීන් වගා කිරීම

පිළිබඳ වගකීම් දරමින් එකී කටයුතු එකක් හෝ කිහිපයක් සම්බන්ධව ගෘහ කාර්‍යක්ෂම/ ආයතනය (මතු විස්තර කෙරෙන ගොවි කාර්‍යක්ෂම) තුළ ප්‍රධාන තීරණ ගන්නා තැනැත්තා “ගොවි කාරකයා” ලෙස හැඳින්වේ.

මෙහිදී ඔහු / ඇය ඉහත කටයුත්තක් හෝ කටයුතු,

- \* තමා විසින් කරන්නකු හෝ
- \* අන් අයගේ සහාය ඇතිව කරන්නකු හෝ

- \* එම කටයුතු වලට අදාළව කායික වැඩක් නොකර ඒවා මෙහෙයවමින් තීරණ ගන්නා තැනැත්තෙකු හෝ විය හැකි ය.

ඒ අනුව,

- \* ගොවි කාරකයෙක් ස්වකීය වගා කටයුතු/ සත්ව පාලනය/ ජලජීවී වගාවන් වෙන් වෙන් වශයෙන් හෝ සියල්ලම හෝ තමාම කරන්නකු විය හැකි ය.
- \* එසේත් නැතිව කෘෂිකාර්මයට අදාළ කායිකව වැඩ නොකර එම කටයුතු මෙහෙයවන්නෙකු පමණක් ද විය හැකි ය.
- \* ඔහු ඉඩම් හෝ කෘෂිකාර්මික සතුන් හෝ ජලජීවී වගාවන් අයිතිකරුවකු හෝ නොවිය හැකි ය. එනම් හිමිකම් කාරකත්වය සඳහා සුදුසුකමක් නොවන අවස්ථාවකි.
- \* ගොවි කාරකයකු වීමට ඔහු තම ශ්‍රමය යොදා ඉඩම් වගා කිරීම, කෘෂිකාර්මික සතුන්ගේ (කිරි දෙවීම, තණ කැවීම වැනි) එදිනෙදා කටයුතු, ජලජීවී වගාව ආශ්‍රිත එදිනෙදා කටයුතුවල නියැලී සිටීම අවශ්‍ය නොවිය. ඉඩම් වගා කිරීම, සතුන් ඇති කිරීම, ජල ජීවී වගා කටයුතු යන අංශ එකක හෝ කිහිපයක එදිනෙදා තීරණ ගැනීම ප්‍රමාණවත් විය.

- “ගොවි කාරකයා” ගොවි කාණ්ඩයක ප්‍රධානියා ය.
- කෘෂිකාර්මික කටයුතු මෙහෙයවීම පිළිබඳ ප්‍රධාන ආර්ථික හා තාක්ෂණික වගකීම ඔහු සතු ය.

ඒ අනුව,

- i. සංගණන ඒකකයක ගොවි කාරකයින් කිහිපදෙනෙක් සිටිය හැකි ය.
- ii. එක් ගොවි කාණ්ඩයක සිටිය හැක්කේ එක් ගොවි කාරකයෙකු පමණි.

“උප ගොවි කාරකයා” යනුවෙන් හැඳින්වෙන්නේ තමාගේ ම වැඩ කරන කාරක තත්ත්වයක් සහිත (මතු විස්තර කෙරේ) ගොවි කාණ්ඩයක් තුළ ගොවි කාරකයාට අමතරව එම ගොවි කාණ්ඩය වෙනුවෙන් කෘෂිකාර්මික කටයුතු මෙහෙයවීම සඳහා එදිනෙදා තීරණ ගන්නා වෙනත් සාමාජිකයන්ය.

- උප ගොවි කාරකයා ද ගොවි කාණ්ඩයේ කිසියම් කටයුත්තක් හෝ කටයුතු කිහිපයක් සම්බන්ධව සක්‍රීයව තීරණ ගන්නෙකු වේ.
- එහෙත් ඔහු ගොවි කාණ්ඩය පිළිබඳව ප්‍රධාන ආර්ථික හෝ තාක්ෂණික තීරණ ගන්නා නොවේ.
- උප ගොවි කාරකයා ඇතැම් විට ඉඩම් කැබැල්ලක කොටසක්, එක් ඉඩම් කැබැල්ලක්, ඉඩම් කැබලි සියල්ලම හෝ සත්ව පාලන කටයුතු, ජලජීවී වගා කටයුතු මෙහෙය වන්නා විය හැකිය.

ඒ අනුව,

- i. උප ගොවිකාරකයින් සිටිය හැක්කේ තමාගේම වැඩකරන කාරක තත්ත්වයක් සහිත ගොවි කාණ්ඩයක පමණි.
- ii. තමාගේම වැඩකරන කාරක තත්ත්වයක් සහිත ගොවි කාණ්ඩයක උප ගොවි කාරකයින් කිහිපදෙනෙකු සිටිය හැකි ය.
- iii. පවුලේ සාමාජිකයන් කෘෂිකාර්මික කටයුතු වලට උදව් වූ පමණින් ඔවුන්ව උප ගොවි කාරකයින් ලෙස හැඳින්විය නොහැකි ය.
- iv. කෘෂිකාර්මික කටයුතු වෙනුවෙන් වැටුප් ලබන සේවකයින් (කම්කරුවන්) උප ගොවි කාරකයින් ලෙස සැලකිය නොහැකිය.

ක්‍රීඩා ගොවි කාණ්ඩයක ගොවි කාරකයෙකු වීමට කෘෂිකාර්මික නිෂ්පාදනයක් සම්බන්ධ තීරණ ගන්නෙක් විය යුතුම ය. එබැවින් පහත කාර්යයන්හි නිරත වීම ගොවි කාරකයෙකු වීමට සුදුසු කමක් නොවේ.

- I. ජංගම පැළ තවත් කරුවකු ලෙස රථයක/ අට්ටාලයක පැළ වෙළෙඳාම් කිරීම
- II. මල්/ විසිතුරු පැළ වගාවෙහි නිරතව සිටීම
- III. දැවමය ශාක (වන) වගා කරුවකු වීම
- IV. විනෝදාශයක් වශයෙන් සතුන් ඇති කිරීම
- V. විනෝදාශයක් වශයෙන් විසිතුරු මසුන් ඇති කිරීම

### 2.7 කාරකත්වය

කාරකත්වය ආකාර 4 කි.

- තමාගේම වැඩ කරන
- වෙනත් අය සමඟ හවුලේ
- පුද්ගලික අය වෙනුවෙන්
- ආයතනයක් වෙනුවෙන්

\* එක් ගොවි කාරකයෙකුට මෙම කාරක තත්ත්ව කිහිපයක් යටතේ වෙනස් ගොවි කාණ්ඩ කිහිපයක් තිබිය හැකි ය.

\* එනම් කාරක තත්ත්වය වෙනස් වූ විට එය වෙනම ගොවි කාණ්ඩයක් බවට පත් වේ.

#### • තමාගේම වැඩ කරන

වෙනත් කිසිම පුද්ගලයෙකුට හෝ ආයතනයකට වගකීමක් හෝ සම්බන්ධයක් නොමැතිව ගොවි කාණ්ඩයට අදාළ සියලුම තීරණ ගන්නා පුද්ගලයකු එකී ගොවි කාණ්ඩයට අදාළව “තමාගේම වැඩ කරන” කාරක තත්වයක් ඇති ගොවි කාරකයා ලෙස හැඳින්වේ.

\* ඔහු/ ඇය කම්කරුවන් හෝ සිය පවුලේ අය කෘෂිකාර්ම වැඩ කටයුතු සඳහා යොදාගෙන තිබිය හැකි ය.

\* අදාළ, බද්දට හෝ වී පොරොන්දුව පිට වී වගා කරන්නන් ද මේ යටතට ගැනේ.

#### • වෙනත් අය සමඟ හවුලේ

ගොවි කාණ්ඩයේ කටයුතු පිළිබඳ එදිනෙදා තීරණ ගැනීම හා වගකීම් දැරීම තවත් එක් අයකු හෝ කීපදෙනෙකු සමඟ සිදුකරයි නම් එම පුද්ගලයා එකී ගොවි කාණ්ඩයට අදාළව “වෙනත් අය සමඟ හවුලේ” කාරක තත්වයක් ඇති ගොවි කාරකයා ලෙස හැඳින්වේ.

#### • පුද්ගලික අය වෙනුවෙන්

ගොවි කාණ්ඩයක කළමනාකරුවකු/ පාලකයකු/ භාරකරුවකු වශයෙන් පුද්ගලයෙකු හෝ කීපදෙනෙක් වෙනුවෙන්, වැටුපක්/ ප්‍රතිලාභයක් ලබා ගෙන වගකීම හා පාලනය දරන්නේ නම් එම පුද්ගලයා එකී ගොවි කාණ්ඩයට අදාළව “පුද්ගලික අය වෙනුවෙන්” කාරක තත්වයක් ඇති ගොවි කාරකයා ලෙස හැඳින්වේ.

• ආයතනයක් වෙනුවෙන්

රජයේ හෝ අර්ධ රජයේ හෝ රජයේ අනුග්‍රහය ලබන සංවිධානයක්, පුද්ගලික ආයතනයක් වෙනුවෙන් වැටුප්/ ප්‍රතිලාභ ලබමින් ගොවි කාණ්ඩයක් මෙහෙය වන්නේ නම් එම පුද්ගලයා එකී ගොවි කාණ්ඩයට අදාළව “ආයතනයක් වෙනුවෙන්” කාරක තත්වයක් ඇති ගොවි කාරකයා ලෙස හැඳින්වේ.

2.8 ගොවි කාණ්ඩය

එක් ගොවි කාරක තත්වයක් යටතේ කෘෂිකාර්මික නිෂ්පාදන සඳහා සම්පූර්ණව හෝ කොටස් වශයෙන් ප්‍රයෝජනයට ගනු ලබන සියලුම ගොඩ/ මඩ ඉඩම්/ සත්ව පාලන කටයුතු/ ජලජීවී වගා කටයුතු සිදු කරන ඒකක “ගොවි කාණ්ඩය” ලෙස හැඳින්වේ.

මේ අනුව,

- \* ගොවි කාණ්ඩයක් බිම් කැබලි එකකින් හෝ කිහිපයකින් සමන්විත විය හැකි ය.
- \* එම බිම් කැබලි එකම පරිපාලන බල ප්‍රදේශයක් තුළ හෝ වෙනස් පරිපාලන බල ප්‍රදේශ වල හෝ විසිරී තිබිය හැකි ය.
- \* ගොවි කාරකයාට එහි අයිතිය තිබිය හෝ නොතිබිය හැකි ය.
- \* ඒවා නිත්‍යානුකූලව හෝ අනවසරයෙන් වැඩ කරන කැබලි විය හැකි ය.
- \* ගොවි කාණ්ඩයේ බිම් ප්‍රමාණය (විශාලත්වය) කුමන හෝ ප්‍රමාණයක් විය හැකි ය.
- \* ගොවි කාණ්ඩයක් මඩ ඉඩම්වලින් පමණක් හෝ ගොඩ ඉඩම්වලින් පමණක් හෝ ගොඩ හා මඩ ඉඩම් යන දෙවර්ගයෙන් ම සමන්විත විය හැකි ය.
- \* ගොවි කාණ්ඩයක් බෝග වගාවලින් පමණක්, සත්ව පාලනයකින් පමණක්, ජල ජීවී වගා කටයුතු වලින් පමණක් හෝ ඉන් කිහිපයක සංකලනයක් ලෙසින් හෝ සමන්විත විය හැකි ය.

2.9 බුක්තිය

කාරකයා ගොවි කාණ්ඩයේ කෘෂිකාර්මික කටයුතු සඳහා භූමිය යොදවා ගන්නා නිත්‍යානුකූල හෝ නිත්‍යානුකූල නොවන ස්වරූපය “බුක්තිය” ලෙස හැඳින් වේ.

කුඩා ගොවිකාණ්ඩ තොරතුරු රැස්කිරීම සඳහා බුක්තිය ආකාර හතකින් දැක්විය හැකි ය.

1) තනි අයිතිය

ගොවි කාරකයාට හෝ ගොවි කාරකයාගේ පවුලේ සාමාජිකයකුට අයිති ඉඩම් මේ යටතට ගැනේ. මේවා ප්‍රවේනි හා සින්නක්කර ඉඩම් වේ.

2) බල පත්රයක් යටතේ

බල පත්‍රයක් යටතේ බුක්ති විදීම යනු එල්.ඩී.ඕ./සී.එල්.ඕ./ එල්.ආර්.සී. දීමනා, ගම් පුළුල් කිරීමේ ව්‍යාපාර, ජනපද ව්‍යාපාර යටතේ රජයෙන් බදු හෝ අවසර පත් ලැබීම මගින් භුක්ති විදීම සැලකේ. ස්වර්ණ භූමි, ජය භූමි, වැනි වැඩ සටහන් මගින් බලපත්‍ර/ ලබා දී ඇති ඉඩම් ද මෙයට ඇතුළත් වේ.

3) අදයට/ බද්දට

වගා අස්වැන්නෙන් පංගුවක් හෝ ඒ වෙනුවෙන් මුදල් දීමෙන් වගා කෙරෙන ඉඩම් අදයට හෝ බද්දට ගත් බුක්ති විදීමක් ලෙස සැලකේ.

4) හවුල් අයිතිය

හවුල් අයිතියක් ඇති වන්නේ එක් පුද්ගලයෙකුට වඩා වැඩි අයිතිකරුවන් ප්‍රමාණයන් සිටින අවස්ථාවකය. තට්ටු මාරු, කට්ටි මාරු ක්‍රමයට බුක්ති විදීමෙන් වගා කරන බිම්ද මේ යටතට ගැනේ.

5) බෙන්ම ක්‍රමය

බෙන්ම ක්‍රමය යනු ගොවි කාණ්ඩ/ වගා බිමට ජලය සැපයීම මත පදනම් වූ ක්‍රමයකි. කිසියම් කුඹුරු යායක කන්නයකදී නිකුත් කරනු ලබන ජල ප්‍රමාණය සීමිත නිසා එම යායේ වගා කරනු ලබන බිම් ප්‍රමාණයට වඩා අඩු බිම් ප්‍රමාණයක් යායට අදාල ගොවීන් අතර මුල් බිම් ප්‍රමාණයේ අනුපාතයට බෙදා දී බෝග වගා කරනු ලබන විට ඇතුළත් වන බුක්ති ක්‍රමය වේ. මෙහිදී තමාගේ කුඹුරෙන් කොටසක් වෙනුවට වෙනත් අයෙකුගේ කුඹුරකින් කොටසක් ලැබිය හැකි ය.

6) අනවසර

ගොවි කාරකයාට හෝ පවුලේ සාමාජිකයකුට කිසිම අයිතියක් නැතිව බුක්ති විදින ඉඩම් අනවසර බුක්තිය යටතට ගැනේ. රජයේ බිම්/ රක්ෂිත බිම් ආදිය බුක්ති විදීම ද මෙයට අයත් වේ.

7) වෙනත්

ඉහත විස්තර කල කිසිදු කාණ්ඩයකට ඇතුළත් කල නොහැකි බිම් කැබලි වෙනත් අයුරකින් බුක්ති විදින යටතට දැක්විය හැකිය. ඒ අනුව මුදලින් හෝ අස්වැන්නෙන් ගෙවීම් නොකර කාරකත්වය දරණ පෞද්ගලික බිම් කැබලි මෙයට ඇතුළත් වේ.

2.10 බිම් කැබැල්ල

ගොවි කාණ්ඩයට අයත් බිම් කොටසක්, එම ගොවි කාණ්ඩයට අයත් නොවූ බිමකින්, ජල මාර්ගයකින්, පාරකින්, කැලෑවකින් හෝ වෙනත් බුක්තියක් සහිත ඉඩමකින් සම්පූර්ණයෙන්ම මායිම්ව ඇත්නම් එය “බිම් කැබැල්ල” ලෙස හැඳින්වේ.

- \* බුක්තිය වෙනස් නම් එකට යාව පිහිටන බිම් කොටස් වෙන වෙන ම ඉඩම් කැබලි ලෙස සැලකේ.
- \* එකම බුක්තිය යටතේ එකිනෙකට යාව පිහිටි බිම් කොටස් කිහිපයක් එකම කැබැල්ලක් ලෙස සැලකේ.

ඉඩමක ස්වභාවය අනුව හෝ එහි වගා කරනු ලබන බෝග වර්ග අනුව හෝ බිම් කැබැල්ලක් වෙන්කර දැක්විය නොහැකිය.



### 2.11 ගොවි කාණ්ඩයේ මුළු බිම් ප්‍රමාණය

සියලුම වගා කල හා වගා නොකල, භෞතික වශයෙන් නිශ්චය කරන ලද බිම් ප්‍රමාණයන්ගේ එකතුව “ගොවි කාණ්ඩයේ මුළු බිම් ප්‍රමාණය” ලෙස හැඳින්වේ.

- \* ගොවි කාණ්ඩයක් සියලුම ගොඩනැගිලි, ගල්තලා, ලඳු කැලෑ ආදියට යටවී ඇති බිම් ප්‍රමාණයන්ගෙන් ද, වගා කරන ලද හෝ වගා නොකරන ලද ගොඩ හා මඩ ඉඩම් වලින් ද සමන්විත වේ.
- \* මෙය ගොවි කාණ්ඩයේ “ශුද්ධ බිම් ප්‍රමාණය” ලෙස ද හැඳින්වේ.

මුළු බිම් ප්‍රමාණය සැලකීමේ දී ගොවි කාරකයා විසින් පාලනය හා වගකීම දරන,

- ඔහුටම අයත්,
- අන් අයගෙන් බද්දට ගෙන ඇති,
- වෙනස් බුක්ති ක්‍රමයන් යටතේ ඇති,
- එම ගොවි කාණ්ඩයේ පිහිටි සියලුම ගොඩනැගිලි වලට යටව ඇති,

සම්පූර්ණ බිම් ප්‍රමාණය ඇතුළත් විය යුතු ය.

### 2.12 ශුද්ධ බිම් ප්‍රමාණය, දළ බිම් ප්‍රමාණය

කිසියම් බිම් කැබැල්ලක හෝ ඉඩමක භෞතික වශයෙන් නිශ්චය කරන ලද බිම් ප්‍රමාණය “ශුද්ධ බිම් ප්‍රමාණය” ලෙස හැඳින්වේ.

ශුද්ධ බිම් ප්‍රමාණයක් තුළ බෝගයන් යටතේ වගා කොට ඇතැයි ඇස්තමේන්තු කරන ලද බිම් ප්‍රමාණය “දළ බිම් ප්‍රමාණය ” ලෙස හැඳින්වේ.

එහිදී බිම් ප්‍රමාණය නිශ්චය කරනු ලබන්නේ,

- අක්කරයට නියමිත පදනමක් මත වගා කොට ඇති ගස්/ වැල්/ පඳුරු ගණන අනුව හෝ,
- අක්කරයක් සඳහා සාමාන්‍යයෙන් ඒ ඒ බෝග යටතේ වැපිරීම හෝ සිටුවීම සඳහා යොදා ගත් බිජු ප්‍රමාණයට අනුරූපි අන්දමින් බිම් ප්‍රමාණය ගණනය කිරීමෙනි.

එහෙත් මෙහිදී,

- බිම් ප්‍රමාණය මිනුම් පටියෙන් මැන නිශ්චය කර නොමැති විටට පිළිවන.

තවද,

එක් බිම් කැබැල්ලක්/ ඉඩමක් තුළ මිශ්‍ර අන්දමින් බෝග කිහිපයක් වගා කර ඇත්නම් දළ බිම් ප්‍රමාණය වශයෙන් එකී බෝග යටතට ඇස්තමේන්තු කරන ලද බිම් ප්‍රමාණයන් ගේ එකතුව ගත් විට ශුද්ධ බිම් ප්‍රමාණයට සමාන නොවී ඊට අඩු හෝ වැඩි හෝ විය හැකි ය.

**2.13 ගෙවත්ත**

- I. පර්වස් 20කට සමාන හෝ ඊට අඩු ඉඩම් කැබැල්ලක ගොවි කාරකයා පදිංචි නිවසක් සහිතව නිවසේ පරිභෝජනය සඳහා හෝ වෙළෙඳ පොළ සඳහා කෘෂිකාර්මික නිෂ්පාදනයක් (බෝග වගාව, සත්ව පාලනය, ජල ජීවී වගාව ආශ්‍රිතව) සිදුවේ නම් එය ද,
- II. පර්වස් 20 කට වැඩි ඉඩම් කැබැල්ලක ගොවි කාරකයා පදිංචි නිවසක් සහිතව වැඩි ප්‍රමාණයක් නිවසේ පරිභෝජනය සඳහා කෘෂිකාර්මික නිෂ්පාදනයක් (බෝග වගාව, සත්ව පාලනය, ජල ජීවී වගාව ආශ්‍රිතව) සිදුවේ නම් එය ද, “ගෙවත්ත” ලෙස හැඳින්වේ.

පදිංචි නිවසක් සහිත බිම් කැබැල්ලක් ගෙවත්තක් වන සහ නොවන අවස්ථා කිහිපයක් පහත පරිදි පෙන්වා දිය හැකි ය.

ගෙවත්තක් වීම	ගෙවත්තක් නොවීම
<p>1. ගොවි කාරකයා පදිංචි නිවස සහිත පර්වස් 19ක ඉඩමෙහි තේ වගා කර ඇති අතර දළ අස්වැන්න අලෙවි කරයි.</p>	<p>1. ගොවි කාරකයා පදිංචි නිවස සහිත පර්වස් 35ක ඉඩමෙහි ලොකු ඵෑණු වගා කර ඇති අතර නිෂ්පාදනයෙන් වැඩි කොටස විකිණීම සඳහාය.</p>
<p>2. ගොවි කාරකයා පදිංචි නිවස සහිත අක්කර 2ක ඉඩම ස්ථිර බෝග කිහිපයකින් සහ කාලීන බෝග වගාවකින් යුතු වුව ද කෘෂි නිෂ්පාදනයෙන් වැඩි කොටස නිවසේ පරිභෝජනය සඳහාය.</p>	<p>2. ගොවි කාරකයා පදිංචි නිවස සහිත අක්. 2 ක ඉඩමෙහි ගම්මිරිස්, කෝපි සහ තවත් කාලීන බෝග කිහිපයක් වගා කර ඇති අතර වැඩි කොටස විකිණීම සඳහා වේ.</p>

(ගොවි කාරකයා පදිංචි නිවසක් නොතිබේ නම් එම බිම් ප්‍රමාණය කිසි විටෙකත් ගෙවත්තක් ලෙස හඳුනා නොගනී.)

**2.14 කෘෂිකාර්මික වැඩ කටයුතු**

ගොවි කාණ්ඩයක බෝග වගා කිරීම, කෘෂිකාර්මික නිෂ්පාදන සඳහා සතුන් ඇති කිරීම, ජල ජීවී වගාව යන සෑම කටයුත්තක්ම සහ ඒ හා සම්බන්ධ කටයුතු “කෘෂිකාර්මික වැඩ කටයුතු” ලෙස හැඳින්වේ.

ඔහුගේ ගොවි කාණ්ඩයට සම්බන්ධව,

- කය වෙහෙසා කරන වැඩ
- ගොවිපලේ සැලසුම් සම්පාදනය / ගිණුම් තැබීම ආදී කාර්යයන්
- ගොවිපලෙන් පිටතදී කෙරෙන රසායනික පොහොර, කෘමි නාශක ආදිය මිලදී ගැනීම හෝ ප්‍රාථමික නිෂ්පාදිත ද්‍රව්‍ය අලෙවි කිරීම ආදිය කෘෂිකාර්මික වැඩ කටයුතු වේ.

### 2.15 කුඩා ගොවි කාණ්ඩය

අක්කර 20ට අඩු බිම් කැබලි සහිත සියලුම කෘෂිකාර්මික ඒකක “කුඩා ගොවි කාණ්ඩය” ලෙස හැඳින්වේ.

### 2.16 යොමු කාලය

තොරතුරු එකතුකර ගැනීම සඳහා පාදක කරගන්නා කාලය ආර්ථික සංගණනයේ “යොමු කාලය ලෙස” හැඳින්වේ.

ආර්ථික සංගණයේ කෘෂිකාර්මික කටයුතු පිළිබඳ ගණන් ගැනීමට අදාළ යොමු කාලය ලෙස සාමාන්‍යයෙන් මාස 12 ක කාලසීමාවක් සලකනු ලබයි.

### 2.17 “වත්ත” අර්ථ දැක්වීම

එකම කාරක තත්ත්වයක් යටතේ හා එකම භුක්තියක් යටතේ වනසේ භූමි ප්‍රමාණයකින් අවම වශයෙන් එක් බිම් කැබැල්ලක්වත් අක්කර 20ක් හෝ ඊට වඩා වැඩි වන්නේ නම් එම ගොවි කාණ්ඩය වත්තක් ලෙස සලකනු ලැබේ. මෙහිදී වත්තේ සේවය කරනු ලබන කම්කරුවන්ගේ ප්‍රමාණය පිළිබඳව සැලකිල්ලට ගනු නොලැබේ.

#### I. එකම කාරක තත්ත්වය

වත්ත යන්න නිර්වචනය කිරීමේදී කාරක තත්ත්වයට විශේෂ ස්ථානයක් හිමිවන අතර වතු ඇසුරින් ප්‍රධාන වශයෙන්ම කාරක තත්ත්වයන් 4 ක් හඳුනාගත හැකිය. එනම්,

- ❖ තමා විසින්ම වත්තේ වැඩකටයුතු මෙහෙයවන පුද්ගලයන්
- ❖ රජයේ ආයතනයක්, වෙළෙඳ සමාගමක් හෝ කළමනාකරණ නියෝජිත ආයතනයක් වෙනුවෙන් වැඩකටයුතු මෙහෙයවන අධිකාරී, කොන්දොස්තර වැනි වැටුප් ලබන සේවකයන්
- ❖ පුද්ගලික අයෙකු හෝ පිරිසක් වෙනුවෙන් වත්තේ වැඩකටයුතු මෙහෙයවන පුද්ගලයන්
- ❖ තවත් හවුල්කරුවන් සමඟ වත්තේ වැඩ කටයුතු මෙහෙයවන පුද්ගලයන්

වත්තක් වීම සඳහා ඉහත සඳහන් කරන ලද කාරකතත්ත්වයන් ඇසුරින් එකම කාරක තත්ත්වයක එම වත්ත හෝ එහි කොටස් පැවතිය යුතුය.

#### II. එකම භුක්තිය

යම් පුද්ගලයෙකුට හෝ ආයතනයකට භූමිය අයිතිව ඇති අවස්ථාවක එම පුද්ගලයා හෝ ආයතනය මෙන්ම වෙනත් පුද්ගලයෙකු හෝ ආයතනයක් එම භූමිය තුළ වගා කටයුතු, සත්ව පාලන කටයුතු කරමින් එහි අස්වැන්න හෝ නිෂ්පාදනය ලබා ගනී නම් එය එම භූමිය භුක්ති විඳීම වන අතර එය භුක්තිය ලෙස හඳුන්වයි.

වත්තක් තුළදී මෙම භුක්තිය ප්‍රධාන වශයෙන් ස්වරූප 6 ක් යටතේ හඳුනාගත හැකිය. එනම්,

- ❖ රජයේ
- ❖ අර්ධ රජයේ
- ❖ වැවිලි සමාගම්
- ❖ පුද්ගලික සමාගම්
- ❖ තනි පුද්ගල
- ❖ පුද්ගලික හවුල්

භුක්තිය කවර ආකාර වුවද ආර්ථික සංගණනයේ වතු නිර්වචනයට අනුව වත්තක් වීම සඳහා වත්තක සියළුම කොටස් එකම භුක්තියක් යටතේ විය යුතුය.

**III. ගොවි කාණ්ඩය**

එකම කාරක තත්ත්වයක් යටතේ, කෘෂිකාර්මික නිෂ්පාදනය සඳහා සම්පූර්ණව හෝ කොටස් වශයෙන් ප්‍රයෝජනයට ගනු ලබන සියළුම ගොඩ, මඩ, සතුන්, ජලජීවී වගා කටයුතු සිදුකරන කෘෂිකාර්මික බිම්, ගොවි කාණ්ඩයක් වශයෙන් හැඳින්වේ.

**IV. බිම් කැබලිල**

ගොවි කාණ්ඩයට අයත් බිම් කොටසක්, එම ගොවි කාණ්ඩයට අයත් නොවූ බිමකින්, ජල මාර්ගයකින්, පාරකින්, කැලෑවකින් සම්පූර්ණයෙන් ම මායිම්වී ඇත්නම් එය බිම් කැබලිලක් ලෙස හැඳින්වේ.

ගොවි කාණ්ඩය බිම් කැබලි කිහිපයකින් සමන්විත වන අවස්ථාවකදී වත්තක් ලෙස හඳුනාගන්නා ආකාරය පැහැදිලි කරගැනීම සඳහා උප කොටස යන්න හඳුනාගත යුතුය.

**2.18 “උපකොටස” අර්ථ දැක්වීම**

විශාල ගොවි කාණ්ඩයක්, ගොවි කාණ්ඩයේ පරිපාලන පහසුව සඳහා කොටස් කිහිපයකට වෙන්කොට එම කොටස් වෙන වෙනම නම්කර ඇති අවස්ථාවකදී එලෙස නම් කරන ලද කොටස් “උප කොටස්” (Sub Division) ලෙස හැඳින්වේ. මෙම උප කොටස් වල එකතුව වත්තක් වන අතර වත්තක උප කොටස් එකිනෙකට යාබදව මෙන්ම එකිනෙකට ඇත්ව ද පිහිටිය හැකිය. උප කොටස් කෙලෙස පිහිටියද උප කොටස් වල විශේෂ ලක්ෂණය වනුයේ ඊට අදාල පරිපාලන කටයුතු නිශ්චිත එක් ස්ථානයකින් සිදු වීමයි.

ගොවි කාණ්ඩයක් බිම් කැබලි කිහිපයකින් සමන්විත වන අවස්ථාවකදී එම බිම් කැබලි එකිනෙකට යාබද නොවන අයුරින් පිහිටිය හැක. එවැනි අවස්ථාවක එම කැබලි අතර අක්කර 20ට වැඩි කැබලි මෙන්ම අක්කර 20ට අඩු කැබලිද තිබිය හැක. මෙම කැබලි උප කොටස් ලෙස වෙන්කොට ඇත්නම් පමණක් ඒ අතර ඇති අක්කර 20ට අඩු කැබලිද වතු ගණයට අයත් වන අතර උප කොටස් ලෙස නම්කර නොමැති නම් වතු ගණයට අයත් නොවේ.

## තෙවන පරිච්ඡේදය

### 3. කුඩා ගොවිකාණ්ඩ අංශය

කුඩා ගොවි කාණ්ඩ යනු පර්චස් 40 ට වැඩි හෝ කෘෂි නිෂ්පාදනයේ වැඩි කොටසක් අලෙවි කිරීමේ පරමාර්ථයෙන් වගා කරන ගොවි කාණ්ඩ වේ. කොළඹ දිස්ත්‍රික්කයට අදාළව කුඩා ගොවි කාණ්ඩවල රැස් කරන ලද තොරතුරු අනුව සකස් කරන ලද සංඛ්‍යාතීන් මෙම පරිච්ඡේදයේ විස්තර කරනු ලැබේ.

#### 3.1 : ප්‍රාදේශීය ලේකම් කොට්ඨාස මට්ටමින් ස්ත්‍රී/ පුරුෂ භාවය අනුව ගොවි කාරකයින් සංඛ්‍යාව - 2014

2014 වර්ෂයේ කොළඹ දිස්ත්‍රික්කයේ පර්චස් 40 ට වැඩි හෝ කෘෂි නිෂ්පාදනයේ වැඩි කොටසක් අලෙවි කරනු ලබන කුඩා ගොවි කාණ්ඩවල ගොවි කාරකයින් හා උප ගොවි කාරකයින් සංඛ්‍යාව ගොවි කාරකයින් පදිංචි ප්‍රාදේශීය ලේකම් කොට්ඨාස පදනම් කර ගනිමින් විස්තර කරනු ලැබේ.

වගු අංක 3.1 : ප්‍රාදේශීය ලේකම් කොට්ඨාස මට්ටමින් ස්ත්‍රී/ පුරුෂ භාවය අනුව ගොවි කාරකයින් සංඛ්‍යාව හා උප ගොවි කාරකයින් සංඛ්‍යාව - 2014

ප්‍රා.ලේ.කොට්ඨාසය	ගොවි කාරකයින් සංඛ්‍යාව			උප ගොවි කාරකයින් සංඛ්‍යාව			මුළු ගණන		
	එකතුව	පුරුෂ	ස්ත්‍රී	එකතුව	පුරුෂ	ස්ත්‍රී	එකතුව	පුරුෂ	ස්ත්‍රී
කොළඹ	221	166	55	0	0	0	221	166	55
කොලොන්නාව	726	585	141	4	4	0	730	589	141
කඩුවෙල	4,398	3,552	846	6	0	6	4,404	3,552	852
හෝමාගම	9,264	7,681	1,583	55	20	35	9,319	7,701	1,618
හංවැල්ල	7,041	5,610	1,431	20	10	10	7,061	5,620	1,441
පාදුක්ක	6,205	4,982	1,223	15	10	5	6,220	4,992	1,228
මහරගම	1,841	1,488	353	19	7	12	1,860	1,495	365
ශ්‍රී ජයවර්ධනපුර කෝට්ටේ	227	192	35	0	0	0	227	192	35
තිඹිටිගස්ඨාය	404	333	71	2	1	1	406	334	72
දෙහිවල-ගල්කිස්ස	201	137	64	5	5	0	206	142	64
රත්මලාන	258	200	58	3	1	2	261	201	60
මොරටුව	466	345	121	0	0	0	466	345	121
කැස්බෑව	2,997	2,475	522	13	10	3	3,010	2,485	525
<b>එකතුව</b>	<b>34,249</b>	<b>27,746</b>	<b>6,503</b>	<b>142</b>	<b>68</b>	<b>74</b>	<b>34,391</b>	<b>27,814</b>	<b>6,577</b>

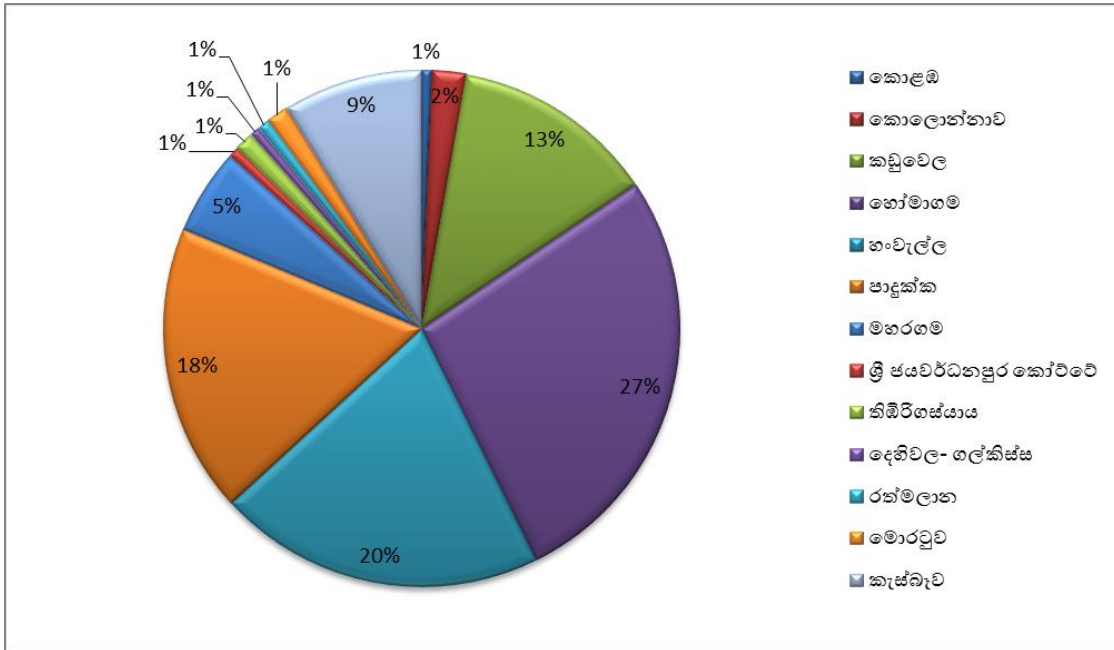
කොළඹ දිස්ත්‍රික්කයේ කොළඹ, කොලොන්නාව, කඩුවෙල, හෝමාගම, හංවැල්ල, පාදුක්ක, මහරගම, ශ්‍රී ජයවර්ධනපුර කෝට්ටේ, තිඹිටිගස්ඨාය, දෙහිවල-ගල්කිස්ස, රත්මලාන, මොරටුව සහ කැස්බෑව යන ප්‍රාදේශීය ලේකම් කොට්ඨාස 13 හි මුළු ගොවි කාරකයින්ගේ සංඛ්‍යාව 34,391 ක් වන අතර, එයින් පුරුෂ ගොවි කාරකයින් සංඛ්‍යාව 27,814 ක් හා ස්ත්‍රී ගොවි කාරකයින් සංඛ්‍යාව 6,577 ක් වන අතර එය ප්‍රතිශතයන් ලෙස පිළිවෙලින් 81% ක් හා 19% කි. ඒ අනුව පුරුෂ ගොවි කාරකයින් සංඛ්‍යාව ස්ත්‍රී ගොවි කාරකයින් සංඛ්‍යාවට වඩා වැඩි දායකත්වයක් ලබා දේ.

එමෙන්ම දිස්ත්‍රික්කයේ උප ගොවි කාරකයින්ගේ සංඛ්‍යාව 142 ක් වන අතර, එයින් පුරුෂ ගොවි කාරකයින් සංඛ්‍යාව 68 ක් හා ස්ත්‍රී ගොවි කාරකයින් සංඛ්‍යාව 74 ක් වේ.

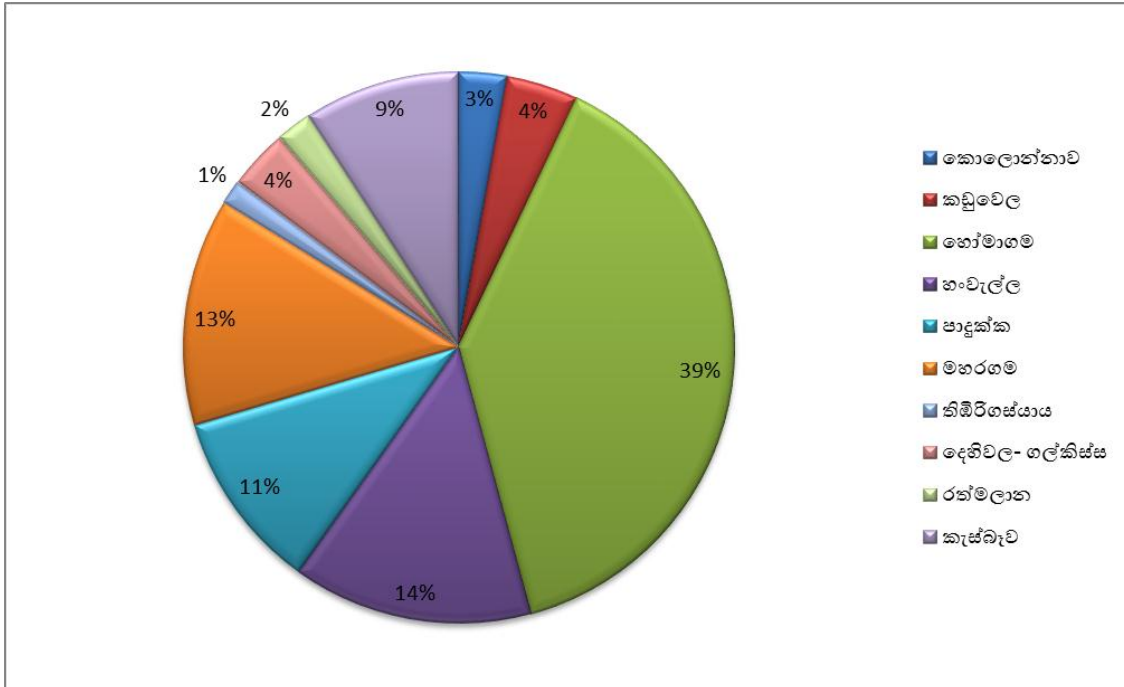
ගොවි කාරකයින් හා උප ගොවි කාරකයින් සංඛ්‍යාවෙහි එකතුව ප්‍රාදේශීය ලේකම් කොට්ඨාස මට්ටමින් සලකා බැලීමේදී වැඩිම ගොවි කාරකයින් හා උප ගොවි කාරකයින් සංඛ්‍යාවෙහි එකතුව වාර්ථා වන්නේ (9,319) හෝමාගම ප්‍රාදේශීය ලේකම් කොට්ඨාසයෙන් වන අතර අඩුම ගොවි කාරකයින් හා උප ගොවි කාරකයින් සංඛ්‍යාව (206) වාර්තා වන්නේ දෙහිවල-ගල්කිස්ස ප්‍රාදේශීය ලේකම් කොට්ඨාසයෙන්ය. මෙහිදී වැඩිම පුරුෂ ගොවි කාරකයින් හා උප ගොවි කාරකයින් සංඛ්‍යාව (7,701)

සහ වැඩිම ස්ත්‍රී ගොවි කාරකයින් හා උප ගොවි කාරකයින් සංඛ්‍යාව (1,618) හෝමාගම ප්‍රාදේශීය ලේකම් කොට්ඨාසයෙන් වාර්තාවී ඇත.

**රූප සටහන 01 - ප්‍රාදේශීය ලේකම් කොට්ඨාස මට්ටමින් ප්‍රධාන ගොවි කාරකයින් සංඛ්‍යාව - 2014**



**රූප සටහන 02 - ප්‍රාදේශීය ලේකම් කොට්ඨාස මට්ටමින් උප ගොවි කාරකයින් සංඛ්‍යාව - 2014**



**3.2 : ප්‍රාදේශීය ලේකම් කොට්ඨාස මට්ටමින් අධ්‍යාපන සුදුසුකම් හා ස්ත්‍රී/ පුරුෂ භාවය අනුව ගොවි කාරකයින් සංඛ්‍යාව - 2014**

වර්ෂ 2013/14 පාදක කර ගනිමින් පැවති ආර්ථික සංගණනයෙහි කෘෂිකාර්මික කටයුතු පිළිබඳ ගණන් ගැනීමේදී රැස් කළ දත්ත මගින් ගොවි කාරකයින්ගේ අධ්‍යාපන මට්ටම ස්ත්‍රී පුරුෂ භාවය අනුව වර්ගීකරණයකට ලක් කරනු ලැබිණි. එම වර්ගීකරණය යටතේ කොළඹ දිස්ත්‍රික්කයෙන් වාර්තාවී ඇති ගොවිකාරකයින්ගේ අධ්‍යාපන මට්ටම් කිසිදා පාසල් ගොස් නැති, 5 හෝ ඊට අඩු ශ්‍රේණියක් සමත්, 6 - 10 දක්වා ශ්‍රේණියක් සමත්, අ.පො.ස. (සා.පෙ.) හෝ සමාන විභාගයක් සමත්, අ.පො.ස. (උ.පෙ.) හෝ සමාන විභාගයක් සමත් හා උපාධිය හෝ ඉහළ විභාගයක් සමත් ලෙස කාණ්ඩ ගත කොට දක්වන ලදී. එසේ ලබා ගත් තොරතුරු ප්‍රාදේශීය ලේකම් කොට්ඨාස මට්ටමින් සලකා බැලීම මෙහිදී සිදු කෙරේ.

**වගු අංක 3.2.1 : ප්‍රාදේශීය ලේකම් කොට්ඨාස මට්ටමින් අධ්‍යාපන සුදුසුකම් හා ස්ත්‍රී/ පුරුෂ භාවය අනුව ගොවි කාරකයින් සංඛ්‍යාව - 2014**

ප්‍රා.ලේ.කොට්ඨාසය	අධ්‍යාපන මට්ටම අනුව ගොවි කාරකයින් (පුරුෂ/ ස්ත්‍රී)													
	පාසල් ගොස් නැත		5 හෝ ඊට අඩු ශ්‍රේණියක් සමත්		6-10 දක්වා ශ්‍රේණියක් සමත්		අ.පො.ස. (සා.පෙ.) හෝ සමාන විභාගයක් සමත්		අ.පො.ස. (උ.පෙ.) හෝ සමාන විභාගයක් සමත්		උපාධිය හෝ ඉහළ විභාගයක් සමත්		මුළු ගණන	
	පුරුෂ	ස්ත්‍රී	පුරුෂ	ස්ත්‍රී	පුරුෂ	ස්ත්‍රී	පුරුෂ	ස්ත්‍රී	පුරුෂ	ස්ත්‍රී	පුරුෂ	ස්ත්‍රී	පුරුෂ	ස්ත්‍රී
කොළඹ	2	0	10	3	33	5	32	20	40	14	49	13	166	55
කොලොන්නාව	0	0	17	23	146	36	134	32	163	26	129	24	589	141
කඩුවෙල	16	0	226	66	974	235	1,214	277	842	212	280	62	3,552	852
හෝමාගම	11	16	440	101	2,238	458	2,661	556	1,750	365	601	122	7,701	1,618
හංවැල්ල	44	18	571	257	2,007	479	1,684	404	1,001	232	313	51	5,620	1,441
පාදුක්ක	22	28	593	207	2,128	482	1,251	271	805	189	193	51	4,992	1,228
මහරගම	2	3	45	17	237	50	441	106	493	124	277	65	1,495	365
ශ්‍රී ජයවර්ධනපුර කෝට්ටේ	0	2	12	1	21	1	35	4	67	13	57	14	192	35
තිඹිවෙස්සාය	1	0	8	2	25	5	56	9	111	14	133	42	334	72
දෙහිවල- ගල්කිස්ස	1	0	3	0	11	12	28	11	51	21	48	20	142	64
රත්මලාන	1	0	3	2	19	4	36	8	70	24	72	22	201	60
මොරටුව	0	0	4	4	30	21	93	36	121	36	97	24	345	121
කැස්බෑව	4	4	77	25	570	111	780	148	732	168	322	69	2,485	525
එකතුව	104	71	2,009	708	8,439	1,899	8,445	1,882	6,246	1,438	2,571	579	27,814	6,577

කොළඹ දිස්ත්‍රික්කයෙන් වාර්තාවී ඇති මුළු ගොවිකාරකයින් සංඛ්‍යාව වන 34,391 න් 27,814 ක් පුරුෂ ගොවි කාරකයින් වන අතර 6,577 ක් ස්ත්‍රී ගොවි කාරකයින් වේ. ඉන් වැඩිම ගොවි කාරකයින් සංඛ්‍යාවක් (10,338) වාර්තාවී ඇත්තේ 6 - 10 දක්වා ශ්‍රේණියක් සමත් අධ්‍යාපන මට්ටමටයි. පුරුෂ ගොවිකාරකයින් 8,439 කින් හා ස්ත්‍රී ගොවිකාරකයින් 1,899 කින් එය සමන්විත වෙයි. කොළඹ දිස්ත්‍රික්කයෙන් වාර්තාවී ඇති මුළු ගොවි කාරකයින්ගෙන් අඩුම සංඛ්‍යාව (175) අයත් වන්නේ කිසිදා පාසල් නොගිය අධ්‍යාපන මට්ටමක් ඇති කොටසටයි. එය පුරුෂ ගොවිකාරකයින් 104 කින් හා ස්ත්‍රී ගොවි කාරකයින් 71 කින් සමන්විත වෙයි. මීට අමතරව 5 හෝ ඊට අඩු ශ්‍රේණියක් සමත් ගොවිකාරකයින් 2,717 ක් ද අ.පො.ස. (සා.පෙ.) හෝ සමාන විභාගයක් සමත් ගොවි කාරකයින් 10,327 ක් ද අ.පො.ස. (උ.පෙ.) හෝ සමාන විභාගයක් සමත් ගොවි කාරකයින් 7,684 ක් ද උපාධිය හෝ ඉහළ විභාගයක් සමත් ගොවි කාරකයින් 3,150 ක් ද කොළඹ දිස්ත්‍රික්කයෙන් වාර්තාවී ඇත.

කොළඹ දිස්ත්‍රික්කයේ පිහිටා ඇති ප්‍රාදේශීය ලේකම් කොට්ඨාස මට්ටමින් මෙම තත්ත්වය සලකා බැලීමේදී කිසිදා පාසල් ගොස් නැති වැඩිම පුරුෂ ගොවිකාරකයින් සංඛ්‍යාව වාර්තාවී ඇත්තේ හංවැල්ල (44) ප්‍රාදේශීය ලේකම් කොට්ඨාසයෙනි. කිසිදා පාසල් ගොස් නැති කිසිදු පුරුෂ ගොවිකාරකයෙක් කොලොන්නාව, ශ්‍රී ජයවර්ධනපුර කෝට්ටේ හා මොරටුව ප්‍රාදේශීය ලේකම් කොට්ඨාසවලින් වාර්තාවී නැත. එම අධ්‍යාපන මට්ටම යටතේ වැඩිම ස්ත්‍රී ගොවි කාරකයින් සංඛ්‍යාවක් වාර්තා වන්නේ පාදුක්ක (28) ප්‍රාදේශීය ලේකම් කොට්ඨාසයෙන්ය. කිසිදා පාසල් ගොස් නැති කිසිදු ස්ත්‍රී ගොවි කාරකයෙක් කොළඹ, කොලොන්නාව, කඩුවෙල, තිඹිවෙස්සාය, දෙහිවල- ගල්කිස්ස, රත්මලාන හා මොරටුව ප්‍රාදේශීය ලේකම් කොට්ඨාස වලින් වාර්තාවී නැත. එමෙන්ම 5

හෝ ඊට අඩු ශ්‍රේණියක් සමත් වැඩිම පුරුෂ ගොවි කාරකයින් සංඛ්‍යාව වාර්තාවී ඇත්තේ පාදක්ක (593) ප්‍රාදේශීය ලේකම් කොට්ඨාසයෙනි. මෙම අධ්‍යාපන මට්ටම යටතේ අඩුම පුරුෂ ගොවිකාරකයින් සංඛ්‍යාව වාර්තා වන්නේ දෙහිවල-ගල්කිස්ස හා රත්මලාන (3) ප්‍රාදේශීය ලේකම් කොට්ඨාස වලිනි. මෙම අධ්‍යාපන මට්ටම යටතේ වැඩිම ස්ත්‍රී ගොවි කාරකයින් සංඛ්‍යාව හංවැල්ල (257) ප්‍රාදේශීය ලේකම් කොට්ඨාසයෙන් වාර්තාවී ඇති අතර දෙහිවල-ගල්කිස්ස ප්‍රාදේශීය ලේකම් කොට්ඨාසයෙන් කිසිදු ස්ත්‍රී ගොවි කාරකයෙක් වාර්තාවී නැත. 6 - 10 දක්වා ශ්‍රේණියක් සමත් අධ්‍යාපන මට්ටම යටතේ වැඩිම පුරුෂ ගොවි කාරකයින් හෝමාගම (2,238) ප්‍රාදේශීය ලේකම් කොට්ඨාසයෙන් වාර්තාවී ඇති අතර මෙම අධ්‍යාපන මට්ටම යටතේ වැඩිම ස්ත්‍රී ගොවි කාරකයින් පාදක්ක (482) ප්‍රාදේශීය ලේකම් කොට්ඨාසයෙන් වාර්තාවී ඇත. මෙම අධ්‍යාපන මට්ටම යටතේම අවම පුරුෂ ගොවි කාරකයින් සංඛ්‍යාව දෙහිවල-ගල්කිස්ස (11) ප්‍රාදේශීය ලේකම් කොට්ඨාසයෙන් වාර්තාවී ඇති අතර අවම ස්ත්‍රී ගොවි කාරකයින් සංඛ්‍යාව ශ්‍රී ජයවර්ධනපුර කෝට්ටේ (1) ප්‍රාදේශීය ලේකම් කොට්ඨාසයෙන් වාර්තාවී ඇත. අ.පො.ස. (සා.පෙ.) හෝ සමාන විභාගයක් සමත් වැඩිම පුරුෂ ගොවි කාරකයින් සංඛ්‍යාව හෝමාගම (2,661) ප්‍රාදේශීය ලේකම් කොට්ඨාසයෙන් ද එහි අවම අගය දෙහිවල-ගල්කිස්ස (28) ප්‍රාදේශීය ලේකම් කොට්ඨාසයෙන් ද වාර්තාවී ඇත. මෙම අධ්‍යාපන මට්ටම යටතේ වැඩිම ස්ත්‍රී ගොවි කාරකයින් සංඛ්‍යාව හෝමාගම (556) ප්‍රාදේශීය ලේකම් කොට්ඨාසය යටතේ ද අවම අගය ශ්‍රී ජයවර්ධනපුර කෝට්ටේ (4) ප්‍රාදේශීය ලේකම් කොට්ඨාසයෙන් ද වාර්තාවී ඇත. අ.පො.ස. (උ.පෙ.) හෝ සමාන විභාගයක් සමත් වැඩිම පුරුෂ ගොවි කාරකයින් සංඛ්‍යාව හෝමාගම (1,750) ප්‍රාදේශීය ලේකම් කොට්ඨාසයෙන් වන අතර වැඩිම ස්ත්‍රී ගොවි කාරකයින් සංඛ්‍යාව ද හෝමාගම (365) ප්‍රාදේශීය ලේකම් කොට්ඨාසයෙන් වාර්තාවී ඇත. මෙම අධ්‍යාපන මට්ටම යටතේ අවම පුරුෂ ගොවි කාරකයින් සංඛ්‍යාව කොළඹ (40) ප්‍රාදේශීය ලේකම් කොට්ඨාසයෙන් වාර්තාවී ඇති අතර අවම ස්ත්‍රී ගොවි කාරකයින් සංඛ්‍යාව ශ්‍රී ජයවර්ධනපුර කෝට්ටේ (13) ප්‍රාදේශීය ලේකම් කොට්ඨාසයෙන් වාර්තාවී ඇත. උපාධිය හෝ ඉහළ විභාගයක් සමත් වැඩිම පුරුෂ ගොවි කාරකයින් සංඛ්‍යාව හෝමාගම (601) ප්‍රාදේශීය ලේකම් කොට්ඨාසයෙන් ද එහි අවම අගය දෙහිවල-ගල්කිස්ස (48) ප්‍රාදේශීය ලේකම් කොට්ඨාසයෙන් ද වාර්තාවී ඇත. මෙම අධ්‍යාපන මට්ටම අනුව වැඩිම ස්ත්‍රී ගොවි කාරකයින් සංඛ්‍යාව හෝමාගම (122) ප්‍රාදේශීය ලේකම් කොට්ඨාසයෙන් වාර්තාවී ඇති අතර කොළඹ (13) ප්‍රාදේශීය ලේකම් කොට්ඨාසය තුළ මෙම අධ්‍යාපන මට්ටම යටතේ අවම ස්ත්‍රී ගොවිකාරකයින් සංඛ්‍යාව වාර්තාවී ඇත.

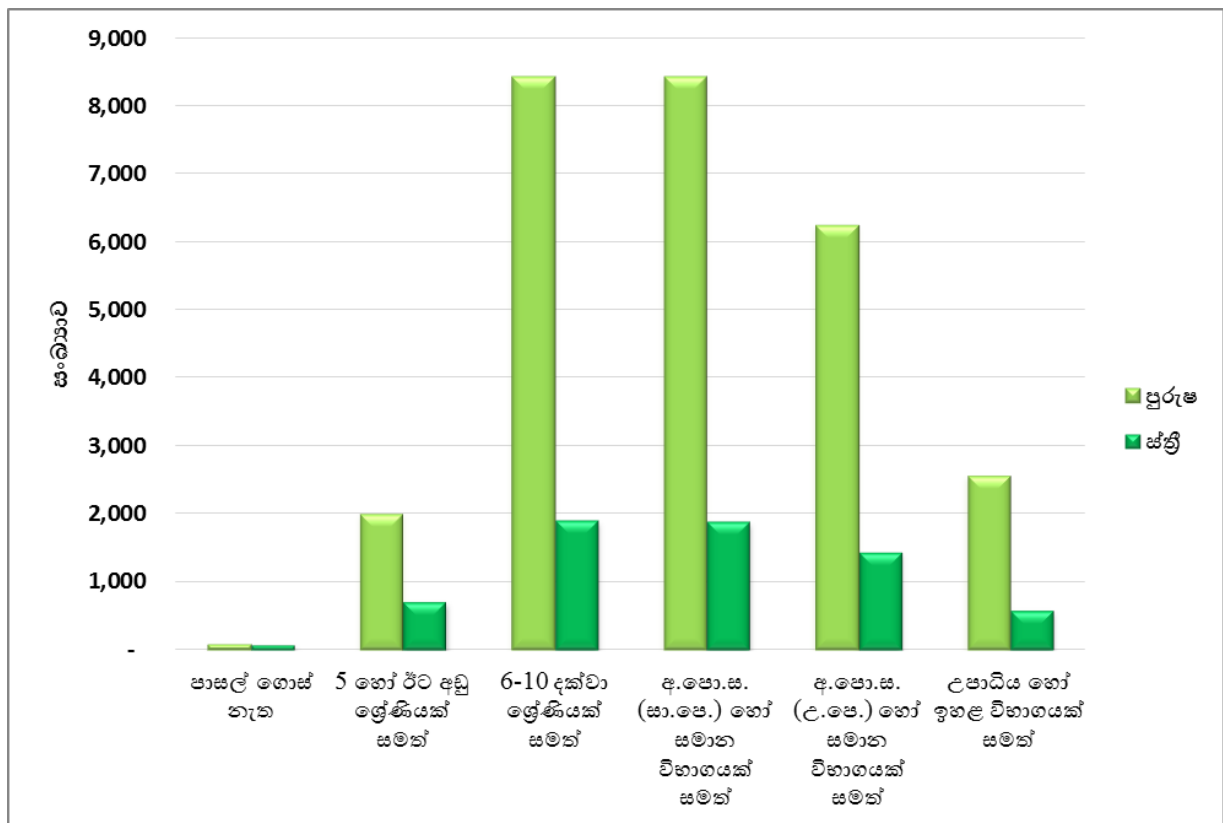
වගු අංක 3.2.2 : ප්‍රාදේශීය ලේකම් කොට්ඨාස මට්ටමින් අධ්‍යාපන සුදුසුකම් අනුව මුළු ගොවි කාරකයින් සංඛ්‍යාව - 2014

ප්‍රා.ලේ.කොට්ඨාසය	අධ්‍යාපන මට්ටම අනුව මුළු ගොවි කාරකයින්													
	පාසල් ගොස් නැත		5 හෝ ඊට අඩු ශ්‍රේණියක් සමත්		6-10 දක්වා ශ්‍රේණියක් සමත්		අ.පො.ස. (සා.පෙ.) හෝ සමාන විභාගයක් සමත්		අ.පො.ස. (උ.පෙ.) හෝ සමාන විභාගයක් සමත්		උපාධිය හෝ ඉහළ විභාගයක් සමත්		මුළු ගණන	
	සංඛ්‍යාව	%	සංඛ්‍යාව	%	සංඛ්‍යාව	%	සංඛ්‍යාව	%	සංඛ්‍යාව	%	සංඛ්‍යාව	%	සංඛ්‍යාව	%
කොළඹ	2	1.1	13	0.5	38	0.4	52	0.5	54	0.7	62	2.0	221	0.6
කොලොන්නාව	-	0.0	40	1.5	182	1.8	166	1.6	189	2.5	153	4.9	730	2.1
කඩුවෙල	16	9.1	292	10.7	1,209	11.7	1,491	14.4	1,054	13.7	342	10.9	4,404	12.8
හෝමාගම	27	15.4	541	19.9	2,696	26.1	3,217	31.2	2,115	27.5	723	23.0	9,319	27.1
හංවැල්ල	62	35.4	828	30.5	2,486	24.0	2,088	20.2	1,233	16.0	364	11.6	7,061	20.5
පාදක්ක	50	28.6	800	29.4	2,610	25.2	1,522	14.7	994	12.9	244	7.7	6,220	18.1
මහරගම	5	2.9	62	2.3	287	2.8	547	5.3	617	8.0	342	10.9	1,860	5.4
ශ්‍රී ජයවර්ධනපුර කෝට්ටේ	2	1.1	13	0.5	22	0.2	39	0.4	80	1.0	71	2.3	227	0.7
තිඹිටිගස්සාය	1	0.6	10	0.4	30	0.3	65	0.6	125	1.6	175	5.6	406	1.2
දෙහිවල- ගල්කිස්ස	1	0.6	3	0.1	23	0.2	39	0.4	72	0.9	68	2.2	206	0.6
රත්මලාන	1	0.6	5	0.2	23	0.2	44	0.4	94	1.2	94	3.0	261	0.8
මොරටුව	-	0.0	8	0.3	51	0.5	129	1.2	157	2.0	121	3.8	466	1.4
කැස්බෑව	8	4.6	102	3.8	681	6.6	928	9.0	900	11.7	391	12.4	3,010	8.8
එකතුව	175	100	2,717	100	10,338	100	10,327	100	7,684	100	3,150	100	34,391	100



කොළඹ දිස්ත්‍රික්කයේ ප්‍රාදේශීය ලේකම් කොට්ඨාසවලින් වාර්තාවී ඇති ගොවි කාරකයින්ගේ අධ්‍යාපන මට්ටම ප්‍රතිශතයන් ලෙස දැක්වීමේදී කිසිදා පාසල් ගොස් නැති අධ්‍යාපන මට්ටමේ සිටින වැඩිම ගොවි කාරකයින්ගේ ප්‍රතිශතය භංවැල්ල (35.4%) ප්‍රාදේශීය ලේකම් කොට්ඨාසයෙන් වාර්තාවී ඇති අතර කොලොන්නාව හා මොරටුව ප්‍රාදේශීය ලේකම් කොට්ඨාස වලින් කිසිදු ගොවි කාරකයෙක් වාර්තාවී නැත. 5 හෝ ඊට අඩු ශ්‍රේණියක් සමත් වැඩිම ගොවි කාරකයින්ගේ ප්‍රතිශතය භංවැල්ල (30.5%) ප්‍රාදේශීය ලේකම් කොට්ඨාසයෙන් ද අවමය දෙහිවල-ගල්කිස්ස (0.1%) ප්‍රාදේශීය ලේකම් කොට්ඨාසයෙන් ද වාර්තාවී ඇත. 6 - 10 දක්වා ශ්‍රේණියක් සමත් වැඩිම ගොවි කාරකයින්ගේ ප්‍රතිශතය හෝමාගම (26.1%) ප්‍රාදේශීය ලේකම් කොට්ඨාසයෙන් ද අවමය දෙහිවල-ගල්කිස්ස හා රත්මලාන (0.2%) ප්‍රාදේශීය ලේකම් කොට්ඨාස වලින් ද වාර්තාවී ඇත. අ.පො.ස. (සා.පෙ.) හෝ සමාන විභාගයක් සමත් වැඩිම ගොවි කාරකයින්ගේ ප්‍රතිශතය හෝමාගම (31.2%) ප්‍රාදේශීය ලේකම් කොට්ඨාසයෙන් ද අවමය දෙහිවල-ගල්කිස්ස හා රත්මලාන (0.4%) ප්‍රාදේශීය ලේකම් කොට්ඨාස වලින් ද වාර්තාවී ඇත. අ.පො.ස. (උ.පෙ.) හෝ සමාන විභාගයක් සමත් වැඩිම ගොවි කාරකයින්ගේ ප්‍රතිශතය හෝමාගම (27.5%) ප්‍රාදේශීය ලේකම් කොට්ඨාසයෙන් ද අවමය කොළඹ (0.7%) ප්‍රාදේශීය ලේකම් කොට්ඨාසයෙන් ද වාර්තාවී ඇත. උපාධිය හෝ ඉහළ විභාගයක් සමත් වැඩිම ගොවි කාරකයින්ගේ ප්‍රතිශතය හෝමාගම (23%) ප්‍රාදේශීය ලේකම් කොට්ඨාසයෙන් ද අවමය කොළඹ (2.0%) ප්‍රාදේශීය ලේකම් කොට්ඨාසයෙන් ද වාර්තාවී ඇත.

**රූප සටහන 03 - අධ්‍යාපන මට්ටම හා ස්ත්‍රී/ පුරුෂ භාවය අනුව ගොවි කාරකයින් - 2014**



**3.3 : ප්‍රාදේශීය ලේකම් කොට්ඨාස මට්ටමින් වයස් කාණ්ඩය හා ස්ත්‍රී/ පුරුෂ භාවය අනුව ගොවි කාරකයින් සංඛ්‍යාව - 2014**

වර්ෂ 2013/14 පාදක කර ගනිමින් පැවති ආර්ථික සංගණනයෙහි කෘෂිකාර්මික කටයුතු පිළිබඳ ගණන් ගැනීමේදී රැස් කළ දත්ත මුළු ගොවි කාරකයින්ගේ සංඛ්‍යාව වයස් මට්ටම හා ස්ත්‍රී පුරුෂ භාවය අනුව වර්ගීකරණයකට ලක් කරනු ලැබිණි.

**වගු අංක 3.3.1 : ප්‍රාදේශීය ලේකම් කොට්ඨාස මට්ටමින් වයස් කාණ්ඩය හා ස්ත්‍රී/ පුරුෂ භාවය අනුව ගොවි කාරකයින් සංඛ්‍යාව - 2014**

ප්‍රා.ලේ.කොට්ඨාසය	වයස් කාණ්ඩය අනුව ගොවි කාරකයින්													
	වයස 10 - 19 අතර		වයස 20 - 29 අතර		වයස 30-39 අතර		වයස 40 - 49 අතර		වයස 50 - 59 අතර		වයස 60 ට වැඩි		මුළු ගණන	
	පුරුෂ	ස්ත්‍රී	පුරුෂ	ස්ත්‍රී	පුරුෂ	ස්ත්‍රී	පුරුෂ	ස්ත්‍රී	පුරුෂ	ස්ත්‍රී	පුරුෂ	ස්ත්‍රී	පුරුෂ	ස්ත්‍රී
කොළඹ	0	0	3	2	19	6	36	17	60	17	48	13	166	55
කොලොන්නාව	0	0	6	0	59	10	139	17	138	42	247	72	589	141
කඩුවෙල	2	3	56	14	428	79	902	163	893	187	1,271	406	3,552	852
හෝමාගම	3	0	108	24	984	141	1,884	274	1,924	401	2,798	778	7,701	1,618
හංවැල්ල	4	2	84	22	760	113	1,391	232	1,322	321	2,059	751	5,620	1,441
පාදකක	2	0	74	17	730	85	1,220	205	1,223	286	1,743	635	4,992	1,228
මහරගම	0	0	12	8	112	23	321	58	391	90	659	186	1,495	365
ශ්‍රී ජයවර්ධනපුර කෝට්ටේ	1	0	2	0	19	4	29	8	60	9	81	14	192	35
තිඹිරිගස්සාය	0	0	8	0	31	8	83	19	102	19	110	26	334	72
දෙනිවෙල- ගල්කිස්ස	0	0	1	2	10	3	38	13	44	18	49	28	142	64
රත්මලාන	0	0	1	1	16	4	48	9	64	24	72	22	201	60
මොරටුව	1	0	3	2	42	5	79	25	82	38	138	51	345	121
කැස්බෑව	4	0	22	2	218	50	520	93	664	128	1,057	252	2,485	525
<b>එකතුව</b>	<b>17</b>	<b>5</b>	<b>380</b>	<b>94</b>	<b>3,428</b>	<b>531</b>	<b>6,690</b>	<b>1,133</b>	<b>6,967</b>	<b>1,580</b>	<b>10,332</b>	<b>3,234</b>	<b>27,814</b>	<b>6,577</b>

කොළඹ දිස්ත්‍රික්කයෙන් වාර්තාවී ඇති මුළු ගොවි කාරකයින් සංඛ්‍යාව වන 34,391 න් 27,814 ක් පුරුෂ ගොවි කාරකයින් වන අතර 6,577 ක් ස්ත්‍රී ගොවි කාරකයින් වේ. ඉන් වැඩිම ගොවි කාරකයින් සංඛ්‍යාව වාර්තාවී ඇත්තේ හෝමාගම (9,319) ප්‍රාදේශීය ලේකම් කොට්ඨාසයෙන් වන අතර අඩුම ගොවි කාරකයින් සංඛ්‍යාව වාර්තාවී ඇත්තේ දෙනිවෙල-ගල්කිස්ස (206) ප්‍රාදේශීය ලේකම් කොට්ඨාසයෙනි.

වැඩිම ගොවි කාරකයින් සංඛ්‍යාවක් (13,566) වාර්තාවී ඇත්තේ වයස අවුරුදු 60 ට වැඩි වයස් කාණ්ඩයටයි. පුරුෂ ගොවි කාරකයින් 10,332 කින් හා ස්ත්‍රී ගොවි කාරකයින් 3,234 කින් එය සමන්විත වෙයි. කොළඹ දිස්ත්‍රික්කයෙන් වාර්තාවී ඇති මුළු ගොවි කාරකයින් ගෙන් අඩුම සංඛ්‍යාව (22) අයත් වන්නේ වයස 10 – 19 අතර වයස් කාණ්ඩයටයි. මීට අමතරව වයස 20 – 29 අතර වයස් කාණ්ඩය යටතේ ගොවි කාරකයින් 474 ක් ද වයස 30 – 39 අතර වයස් කාණ්ඩය යටතේ ගොවි කාරකයින් 3,959 ක් ද වයස 40 – 49 අතර වයස් කාණ්ඩය යටතේ ගොවි කාරකයින් 7,823 ක් ද වයස 50 – 59 අතර වයස් කාණ්ඩය යටතේ ගොවි කාරකයින් 8,547 ක් ද කොළඹ දිස්ත්‍රික්කයෙන් වාර්තාවී ඇත.

වයස 10 – 19 අතර වැඩිම ගොවි කාරකයින් සංඛ්‍යාවක් වාර්තාවී ඇත්තේ හංවැල්ල (6) ප්‍රාදේශීය ලේකම් කොට්ඨාසයෙනි. වයස 20 – 29 අතර වැඩිම පුරුෂ ගොවි කාරකයින් සංඛ්‍යාවක් වාර්තාවී ඇත්තේ හෝමාගම (108) ප්‍රාදේශීය ලේකම් කොට්ඨාසයෙන් වන අතර එහි අවම අගය දෙනිවෙල-ගල්කිස්ස හා රත්මලාන (1) ප්‍රාදේශීය ලේකම් කොට්ඨාස වලින් වාර්තාවී ඇත. මෙම වයස් කාණ්ඩය යටතේ වැඩිම ස්ත්‍රී ගොවි කාරකයින් සංඛ්‍යාව වාර්තාවී ඇත්තේ හෝමාගම (24) ප්‍රාදේශීය ලේකම් කොට්ඨාසයෙනි. එම වයස් කාණ්ඩය යටතේ කොලොන්නාව, ශ්‍රී ජයවර්ධනපුර කෝට්ටේ සහ තිඹිරිගස්සාය ප්‍රාදේශීය ලේකම් කොට්ඨාස වලින් ස්ත්‍රී ගොවි කාරකයින් වාර්තා වී නැත. වයස 30 – 39 අතර වයස් කාණ්ඩය යටතේ වැඩිම පුරුෂ ගොවි කාරකයින් සංඛ්‍යාව හෝමාගම (984) ප්‍රාදේශීය ලේකම් කොට්ඨාසයෙන් වාර්තාවී ඇති අතර වැඩිම ස්ත්‍රී ගොවි කාරකයින් සංඛ්‍යාවද වාර්තාවී ඇත්තේ

හෝමාගම (141) ප්‍රාදේශීය ලේකම් කොට්ඨාසයෙනි. වයස 30 – 39 අතර වයස් කාණ්ඩය යටතේ අඩුම පුරුෂ ගොවි කාරකයින් සංඛ්‍යාව දෙහිවල-ගල්කිස්ස (10) ප්‍රාදේශීය ලේකම් කොට්ඨාසයෙන් වාර්තාවී ඇති අතර අඩුම ස්ත්‍රී ගොවිකාරකයින් සංඛ්‍යාවද වාර්තාවී ඇත්තේ දෙහිවල-ගල්කිස්ස (3) ප්‍රාදේශීය ලේකම් කොට්ඨාසයෙනි. වයස 40 – 49 අතර වයස් කාණ්ඩය යටතේ වැඩිම පුරුෂ ගොවි කාරකයින් හෝමාගම (1,884) ප්‍රාදේශීය ලේකම් කොට්ඨාසයෙන් වාර්තාවී ඇති අතර වැඩිම ස්ත්‍රී ගොවි කාරකයින් සංඛ්‍යාවද හෝමාගම (274) ප්‍රාදේශීය ලේකම් කොට්ඨාසයෙන් වාර්තාවී ඇත. වයස 40 – 49 අතර වයස් කාණ්ඩය යටතේ අඩුම පුරුෂ ගොවි කාරකයින් සංඛ්‍යාව වාර්තාවී ඇත්තේ ශ්‍රී ජයවර්ධනපුර කෝට්ටේ (29) ප්‍රාදේශීය ලේකම් කොට්ඨාසයෙන් වන අතර අඩුම ස්ත්‍රී ගොවි කාරකයින් සංඛ්‍යාව ද ශ්‍රී ජයවර්ධනපුර කෝට්ටේ (8) ප්‍රාදේශීය ලේකම් කොට්ඨාසයෙන් වාර්තාවී ඇත. වයස 50 – 59 අතර වැඩිම පුරුෂ ගොවි කාරකයින් සංඛ්‍යාව හා වැඩිම ස්ත්‍රී ගොවි කාරකයින් සංඛ්‍යාව හෝමාගම ප්‍රාදේශීය ලේකම් කොට්ඨාසයෙන් වාර්තාවී ඇති අතර එම අගයන් පිළිවෙලින් 1,924 හා 401 වේ. එම වයස් කාණ්ඩය යටතේ අඩුම පුරුෂ ගොවි කාරකයින් සංඛ්‍යාව දෙහිවල-ගල්කිස්ස (44) ප්‍රාදේශීය ලේකම් කොට්ඨාසයෙන් ද අඩුම ස්ත්‍රී ගොවි කාරකයින් සංඛ්‍යාව ශ්‍රී ජයවර්ධනපුර කෝට්ටේ (9) ප්‍රාදේශීය ලේකම් කොට්ඨාසයෙන් ද වාර්තාවී ඇත. වයස අවුරුදු 60 ට වැඩි වයස් කාණ්ඩය යටතේ වැඩිම පුරුෂ ගොවි කාරකයින් සංඛ්‍යාව හෝමාගම (2,798) ප්‍රාදේශීය ලේකම් කොට්ඨාසයෙන් වාර්තාවී ඇති අතර එම වයස් කාණ්ඩය යටතේ වැඩිම ස්ත්‍රී ගොවි කාරකයින් සංඛ්‍යාවද එම (778) ප්‍රාදේශීය ලේකම් කොට්ඨාසයෙන් වාර්තාවී ඇත. වයස 60 ට වැඩි වයස් කාණ්ඩය යටතේ අඩුම පුරුෂ ගොවි කාරකයින් සංඛ්‍යාව කොළඹ (48) ප්‍රාදේශීය ලේකම් කොට්ඨාසයෙන් වාර්තා වී ඇති අතර අවම ස්ත්‍රී ගොවි කාරකයින් සංඛ්‍යාව ද කොළඹ (13) ප්‍රාදේශීය ලේකම් කොට්ඨාසයෙන් වාර්තාවී ඇත.

**වගු අංක 3.3.2 : ප්‍රාදේශීය ලේකම් කොට්ඨාස මට්ටමින් වයස් කාණ්ඩය අනුව මුළු ගොවි කාරකයින් සංඛ්‍යාව හා ප්‍රතිශතය - 2014**

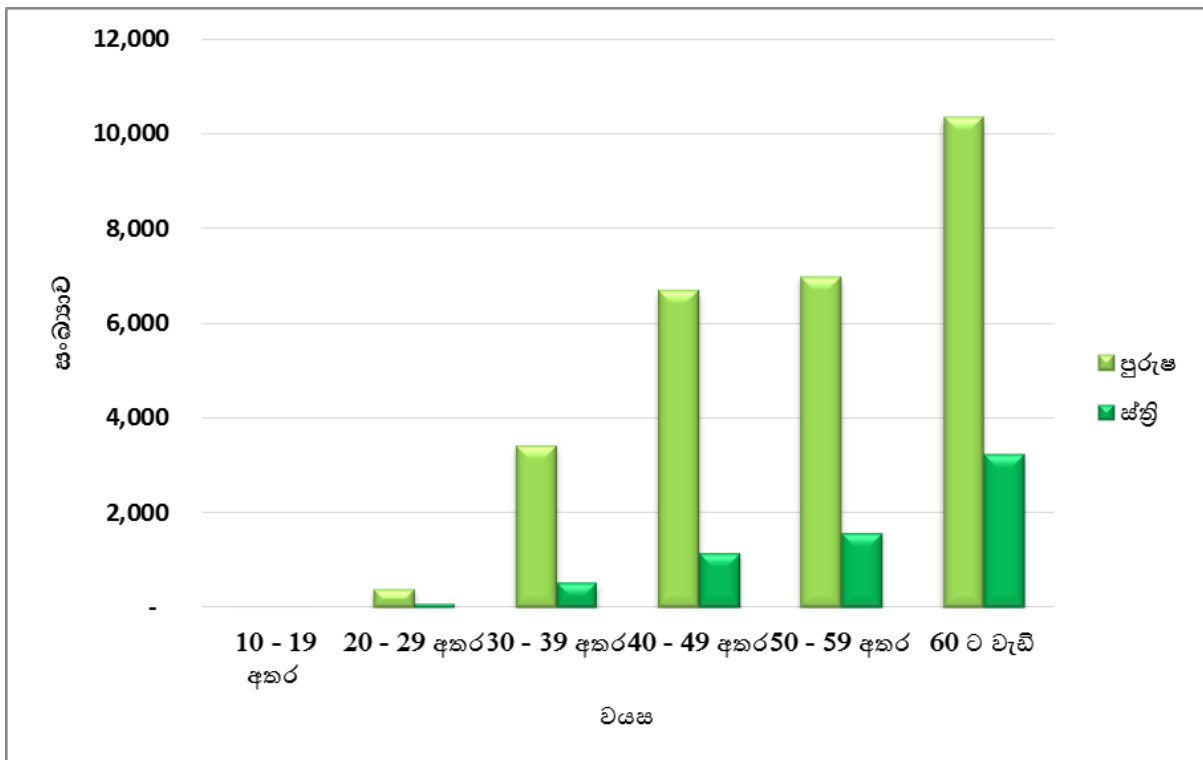
ප්‍රා.ලේ.කොට්ඨාසය	වයස් කාණ්ඩය අනුව මුළු ගොවි කාරකයින්													
	වයස 10 - 19 අතර		වයස 20 - 29 අතර		වයස 30 - 39 අතර		වයස 40 - 49 අතර		වයස 50 - 59 අතර		වයස 60 ට වැඩි		මුළු ගණන	
	සංඛ්‍යාව	%	සංඛ්‍යාව	%	සංඛ්‍යාව	%	සංඛ්‍යාව	%	සංඛ්‍යාව	%	සංඛ්‍යාව	%	සංඛ්‍යාව	%
කොළඹ	0	0.0	5	1.1	25	0.6	53	0.7	77	0.9	61	0.4	221	0.6
කොලොන්නාව	0	0.0	6	1.3	69	1.7	156	2.0	180	2.1	319	2.4	730	2.1
කඩුවෙල	5	22.7	70	14.8	507	12.8	1,065	13.6	1,080	12.6	1,677	12.4	4,404	12.8
හෝමාගම	3	13.6	132	27.8	1,125	28.4	2,158	27.6	2,325	27.2	3,576	26.4	9,319	27.1
හංවැල්ල	6	27.3	106	22.4	873	22.1	1,623	20.7	1,643	19.2	2,810	20.7	7,061	20.5
පාදක්ක	2	9.1	91	19.2	815	20.6	1,425	18.2	1,509	17.7	2,378	17.5	6,220	18.1
මහරගම	0	0.0	20	4.2	135	3.4	379	4.8	481	5.6	845	6.2	1,860	5.4
ශ්‍රී ජයවර්ධනපුර කෝට්ටේ	1	4.5	2	0.4	23	0.6	37	0.5	69	0.8	95	0.7	227	0.7
තිඹිරිගස්සාය	0	0.0	8	1.7	39	1.0	102	1.3	121	1.4	136	1.0	406	1.2
දෙහිවල- ගල්කිස්ස	0	0.0	3	0.6	13	0.3	51	0.7	62	0.7	77	0.6	206	0.6
රත්මලාන	0	0.0	2	0.4	20	0.5	57	0.7	88	1.0	94	0.7	261	0.8
මොරටුව	1	4.5	5	1.1	47	1.2	104	1.3	120	1.4	189	1.4	466	1.4
කැස්බෑව	4	18.2	24	5.1	268	6.8	613	7.8	792	9.3	1,309	9.6	3,010	8.8
එකතුව	22	100	474	100	3,959	100	7,823	100	8,547	100.0	13,566	100	34,391	100

තවද කොළඹ දිස්ත්‍රික්කයේ පිහිටි ප්‍රාදේශීය ලේකම් කොට්ඨාස වලින් වාර්තාවී ඇති ගොවි කාරකයින්ගේ වයස් මට්ටම් අනුව ප්‍රතිශතයක් ලෙස දැක්වීමේ දී වයස 10 – 19 අතර වයස් කාණ්ඩය යටතේ වැඩිම ගොවි කාරකයින්ගේ ප්‍රතිශතයක් වාර්තාවී ඇත්තේ හංවැල්ල (27.3%) ප්‍රාදේශීය ලේකම් කොට්ඨාසයෙනි.

වයස අවුරුදු 20 – 29, 30 – 39, 40 – 49, 50 – 59 සහ වයස 60 ට වැඩි සියලුම වයස් කාණ්ඩවල වැඩිම ගොවි කාරකයින්ගේ ප්‍රතිශතයන් වාර්තාවී ඇත්තේ හෝමාගම ප්‍රාදේශීය ලේකම් කොට්ඨාසයෙන් වන අතර එම ප්‍රතිශතයන් පිළිවෙලින් 27.8% , 28.4% , 27.6% , 27.2% හා 26.4% වේ. එමෙන්ම 10 – 19 අතර වයස් කාණ්ඩය යටතේ කිසිම ගොවි කාරකයෙක් කොළඹ, කොලොන්නාව, මහරගම, තිඹිරිගස්සාය, දෙහිවල-ගල්කිස්ස හා රත්මලාන ප්‍රාදේශීය ලේකම් කොට්ඨාස වලින් වාර්තාවී නැත. වයස 20 – 29 අතර වයස් කාණ්ඩය යටතේ අඩුම ගොවි

කාරකයින්ගේ ප්‍රතිශතයක් වාර්තාවී ඇත්තේ ශ්‍රී ජයවර්ධනපුර කෝට්ටේ හා රත්මලාන (0.4%) ප්‍රාදේශීය ලේකම් කොට්ඨාස වලිනි. වයස 30 – 39 අතර වයස් කාණ්ඩය යටතේ අඩුම ගොවි කාරකයින්ගේ ප්‍රතිශතයක් වාර්තාවී ඇත්තේ දෙහිවල-ගල්කිස්ස (0.3%) ප්‍රාදේශීය ලේකම් කොට්ඨාසයෙනි. එමෙන්ම 40 – 49 අතර වයස් කාණ්ඩය යටතේ අඩුම ගොවි කාරකයින්ගේ ප්‍රතිශතයක් වාර්තාවී ඇත්තේ ශ්‍රී ජයවර්ධනපුර කෝට්ටේ (0.5%) ප්‍රාදේශීය ලේකම් කොට්ඨාසයෙනි. වයස 50 – 59 අතර වයස් කාණ්ඩය යටතේ අඩුම ගොවි කාරකයින්ගේ ප්‍රතිශතයක් වාර්තාවී ඇත්තේ දෙහිවල-ගල්කිස්ස (0.3%) ප්‍රාදේශීය ලේකම් කොට්ඨාසයෙනි. එමෙන්ම වයස අවුරුදු 60 ට වැඩි වයස් කාණ්ඩය යටතේ අඩුම ගොවි කාරකයින්ගේ ප්‍රතිශතය කොළඹ (0.4%) ප්‍රාදේශීය ලේකම් කොට්ඨාසයෙන් වාර්තාවී ඇත.

රූප සටහන 04 - වයස් කාණ්ඩය හා ස්ත්‍රී/ පුරුෂ භාවය අනුව ගොවි කාරකයින් සංඛ්‍යාව - 2014



**3.4 : ප්‍රාදේශීය ලේකම් කොට්ඨාස මට්ටමින් බිම් කැබලි ගණන සහ ස්ත්‍රී/ පුරුෂ භාවය අනුව ගොවි කාරකයින් සංඛ්‍යාව - 2014**

මෙහිදී කොළඹ දිස්ත්‍රික්කයේ ගොවි කාරකයින් සංඛ්‍යාව ඔවුන් සතු බිම් කැබලි සංඛ්‍යාව අනුව ප්‍රාදේශීය ලේකම් කොට්ඨාස පදනම් කර ගනිමින් විස්තර කරනු ලබයි.

**වගු අංක 3.4 : ප්‍රාදේශීය ලේකම් කොට්ඨාස මට්ටමින් බිම් කැබලි ගණන හා ස්ත්‍රී/ පුරුෂ භාවය අනුව ගොවි කාරකයින් සංඛ්‍යාව - 2014**

ප්‍රා.ලේ.කොට්ඨාසය	බිම් කැබලි ගණන අනුව ගොවි කාරකයින් සංඛ්‍යාව											
	බිම් කැබලි 1		බිම් කැබලි 2		බිම් කැබලි 3		බිම් කැබලි 4		බිම් කැබලි 5		බිම් කැබලි 6	
	පුරුෂ	ස්ත්‍රී	පුරුෂ	ස්ත්‍රී	පුරුෂ	ස්ත්‍රී	පුරුෂ	ස්ත්‍රී	පුරුෂ	ස්ත්‍රී	පුරුෂ	ස්ත්‍රී
කොළඹ	157	50	6	4	0	1	0	0	0	0	2	0
කොළොන්නාව	457	107	110	29	18	5	0	0	0	0	0	0
කඩුවෙල	2,410	644	814	176	175	26	61	0	40	0	12	3
හෝමාගම	3,373	912	2,891	493	902	133	335	51	96	9	33	5
හංවැල්ල	3,608	1,047	1,331	274	417	83	138	14	54	7	24	5
පාදුක්ක	2,334	773	1,504	290	654	82	266	50	108	15	47	11
මහරගම	881	251	496	92	79	17	22	2	8	1	0	0
ශ්‍රී ජයවර්ධනපුර කෝට්ටේ	183	35	6	0	1	0	0	0	0	0	0	0
තිබ්බිගස්සාය	307	70	19	2	5	0	2	0	0	0	0	0
දෙහිවෙල- ගල්කිස්ස	116	52	22	9	2	3	2	0	0	0	0	0
රත්මලාන	176	57	21	3	1	0	2	0	0	0	0	0
මොරටුව	299	111	32	9	9	1	2	0	0	0	0	0
කැස්බෑව	1,435	343	728	123	210	44	67	9	26	5	10	0
එකතුව	15,736	4,452	7,980	1,504	2,473	395	897	126	332	37	128	24

ප්‍රා.ලේ.කොට්ඨාසය	බිම් කැබලි ගණන අනුව ගොවි කාරකයින් සංඛ්‍යාව											
	බිම් කැබලි 7		බිම් කැබලි 8		බිම් කැබලි 9		බිම් කැබලි 10 හෝ ඊට හෝ වැඩි		මුළු ගණන			
	පුරුෂ	ස්ත්‍රී	පුරුෂ	ස්ත්‍රී	පුරුෂ	ස්ත්‍රී	පුරුෂ	ස්ත්‍රී	පුරුෂ	ස්ත්‍රී	එකතුව	
කොළඹ	0	0	1	0	0	0	0	0	166	55	221	
කොළොන්නාව	0	0	4	0	0	0	0	0	589	141	730	
කඩුවෙල	6	0	20	3	3	0	11	0	3,552	852	4,404	
හෝමාගම	23	4	26	8	11	2	11	1	7,701	1,618	9,319	
හංවැල්ල	11	4	17	6	7	0	13	1	5,620	1,441	7,061	
පාදුක්ක	29	4	25	2	11	1	14	0	4,992	1,228	6,220	
මහරගම	5	0	2	2	0	0	2	0	1,495	365	1,860	
ශ්‍රී ජයවර්ධනපුර කෝට්ටේ	0	0	1	0	0	0	1	0	192	35	227	
තිබ්බිගස්සාය	0	0	0	0	0	0	1	0	334	72	406	
දෙහිවෙල- ගල්කිස්ස	0	0	0	0	0	0	0	0	142	64	206	
රත්මලාන	0	0	0	0	0	0	1	0	201	60	261	
මොරටුව	0	0	0	0	0	0	3	0	345	121	466	
කැස්බෑව	4	0	1	0	1	1	3	0	2,485	525	3,010	
එකතුව	78	12	97	21	33	4	60	2	27,814	6,577	34,391	

සටහන : කෘෂිකාර්මික කටයුතු සඳහා තමා සතුව බිම් කැබැල්ලක් නොමැති ගොවිකාරකයින් මෙම වගුවට ඇතුළත් වී නැත.

උදා : එළිමහන් සත්ව පාලන කටයුතු සිදුකරන ගොවිකාරකයින් සහ වෙනත් පුද්ගලයන්ගේ බිම් කැබලිවල සත්ව පාලන කටයුතු සිදුකරන ගොවිකාරකයින් ආදියයි.

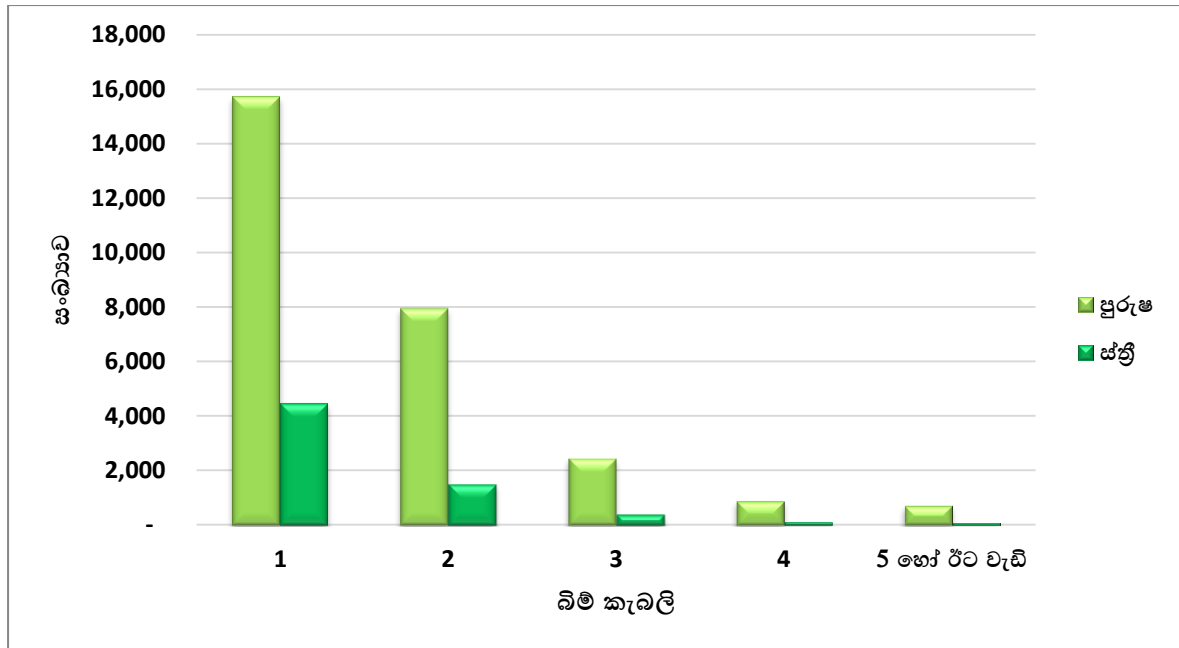
ඒ අනුව කොළඹ දිස්ත්‍රික්කයේ වගාවේ බිම් කැබැල්ලක් සහිත ගොවි කාරකයින් සංඛ්‍යාව 34,391 ක් වන අතර බිම් කැබලි 1 ක් සතු ගොවි කාරකයින් සංඛ්‍යාව 20,188 ක් වේ. එයින් පුරුෂ ගොවි කාරකයින් සංඛ්‍යාව 15,736 ක් හා ස්ත්‍රී ගොවි කාරකයින් සංඛ්‍යාව 4,452 ක් වේ. බිම් කැබලි 2 ක් සතු ගොවි කාරකයින් සංඛ්‍යාව 9,484 ක් වන අතර එයින් පුරුෂ ගොවි කාරකයින් සංඛ්‍යාව 7,980 ක් හා ස්ත්‍රී ගොවි කාරකයින් සංඛ්‍යාව 1,504 ක් වශයෙන් සඳහන් වේ. බිම් කැබලි 3 ක් සතු ගොවි කාරකයින් සංඛ්‍යාව 2,868 ක් වේ. එයින් පුරුෂ ගොවි කාරකයින් සංඛ්‍යාව 2,473 ක් ද ස්ත්‍රී ගොවි කාරකයින් සංඛ්‍යාව 395 ක් ලෙස වාර්තා වේ. බිම් කැබලි 4 ක් සතු ගොවි කාරකයින් සංඛ්‍යාව 1,023 ක් වේ. එයින් පුරුෂ ගොවි කාරකයින් සංඛ්‍යාව 897 ක් හා ස්ත්‍රී ගොවි කාරකයින් සංඛ්‍යාව 126 ක් වේ.

බිම් කැබලි 5 ක් සතු ගොවි කාරකයින් සංඛ්‍යාව 369 ක් ලෙස වාර්තා වන අතර පුරුෂ ගොවි කාරකයින් සංඛ්‍යාව 332 ක් හා ස්ත්‍රී ගොවි කාරකයින් සංඛ්‍යාව 37 ක් වශයෙන් වාර්තා වේ. බිම් කැබලි 6 ක් සතු ගොවි කාරකයින් සංඛ්‍යාව 152 ක් ලෙස වාර්තා වන අතර පුරුෂ ගොවි කාරකයින් සංඛ්‍යාව 128 ක් හා ස්ත්‍රී ගොවි කාරකයින් සංඛ්‍යාව 24 ක් වශයෙන් වාර්තා වේ. එසේම බිම් කැබලි 7 ක් 8 ක් 9 ක් හා බිම් කැබලි 10 ක් හෝ ඊට වැඩි ගොවි කාරකයින් සංඛ්‍යාව සලකා බැලීමේදී පුරුෂ ගොවි කාරකයින් සංඛ්‍යාව පිළිවෙලින් 78 ක් 97 ක් 33 ක් හා 60 වන අතර ස්ත්‍රී ගොවි කාරකයින් සංඛ්‍යාව පිළිවෙලින් 12 ක් 21 ක් 4 ක් හා 2 ක් වේ.

එසේම ප්‍රාදේශීය ලේකම් කොට්ඨාස මට්ටමින් සලකා බැලීමේ දී වැඩිම ගොවි කාරකයින් සංඛ්‍යාවක් සිටින්නේ හෝමාගම ප්‍රාදේශීය ලේකම් කොට්ඨාසයේ වන අතර එම සංඛ්‍යාව වන්නේ 9,319 කි. අඩුම ගොවි කාරකයින් සංඛ්‍යාවක් (206) සිටින්නේ දෙහිවල-ගල්කිස්ස ප්‍රාදේශීය ලේකම් කොට්ඨාසයේය. ගොවි කාරකයින් සතු බිම් කැබලි 1 ක් හිමි ගොවි කාරකයින් සිටින ප්‍රාදේශීය ලේකම් කොට්ඨාසය සලකා බැලීමේ දී වැඩිම ගොවි කාරකයින් සංඛ්‍යාව (4,655) හංවැල්ල ප්‍රාදේශීය ලේකම් කොට්ඨාසයෙන් වාර්තා වන අතර අඩුම ගොවි කාරකයින් සංඛ්‍යාව (168) දෙහිවල-ගල්කිස්ස ප්‍රාදේශීය ලේකම් කොට්ඨාසයෙන් වාර්තා වේ.

බිම් කැබලි 2 ක් හිමි ගොවි කාරකයින් සිටින ප්‍රාදේශීය ලේකම් කොට්ඨාසය සලකා බැලීමේ දී වැඩිම ගොවි කාරකයින් සංඛ්‍යාව (3,384) හෝමාගම ප්‍රාදේශීය ලේකම් කොට්ඨාසයෙන් වාර්තා වන අතර අඩුම ගොවි කාරකයින් සංඛ්‍යාව (6) ශ්‍රී ජයවර්ධනපුර කෝට්ටේ ප්‍රාදේශීය ලේකම් කොට්ඨාසයෙන් වාර්තා වේ. බිම් කැබලි 3 ක් හිමි ගොවි කාරකයින් සිටින ප්‍රාදේශීය ලේකම් කොට්ඨාසය සලකා බැලීමේ දී වැඩිම ගොවි කාරකයින් සංඛ්‍යාව (1,035) හෝමාගම ප්‍රාදේශීය ලේකම් කොට්ඨාසයෙන් වාර්තා වන අතර අඩුම ගොවි කාරකයින් සංඛ්‍යාව (1) කොළඹ, ශ්‍රී ජයවර්ධනපුර කෝට්ටේ හා රත්මලාන ප්‍රාදේශීය ලේකම් කොට්ඨාස වලින් වාර්තා වේ. බිම් කැබලි 4 ක් හිමි ගොවි කාරකයින් සිටින ප්‍රාදේශීය ලේකම් කොට්ඨාසය සලකා බැලීමේ දී වැඩිම ගොවි කාරකයින් සංඛ්‍යාව (386) හෝමාගම ප්‍රාදේශීය ලේකම් කොට්ඨාසයෙන් වාර්තා වන අතර කොළඹ, කොලොන්නාව, ශ්‍රී ජයවර්ධනපුර කෝට්ටේ යන ප්‍රාදේශීය ලේකම් කොට්ඨාස වලින් කිසිදු ගොවි කාරකයෙක් වාර්තා වී නැත.

**රූප සටහන 05 - බිම් කැබලි ගණන හා ස්ත්‍රී/ පුරුෂ භාවය අනුව ගොවි කාරකයින් සංඛ්‍යාව - 2014**



**3.5 : ප්‍රාදේශීය ලේකම් කොට්ඨාස මට්ටමින් වගකීම් දරණ බිම් ප්‍රමාණය හා ස්ත්‍රී/ පුරුෂ භාවය අනුව ගොවි කාරකයින් සංඛ්‍යාව - 2014**

මෙහිදී ගොවිකාරකයන් සංඛ්‍යාව, ඔවුන් වගකීම දරණ බිම් ප්‍රමාණය හා ස්ත්‍රී/ පුරුෂ භාවය අනුව ප්‍රාදේශීය ලේකම් කොට්ඨාස පදනම් කර ගනිමින් විස්තර කරනු ලබයි.

**වගු අංක 3.5 : ප්‍රාදේශීය ලේකම් කොට්ඨාස මට්ටමින් වගකීම් දරණ බිම් ප්‍රමාණය හා ස්ත්‍රී/ පුරුෂ භාවය අනුව ගොවි කාරකයින් සංඛ්‍යාව- 2014**

ප්‍රා.ලේ.කොට්ඨාසය	වගකීම් දරණ බිම් ප්‍රමාණය අනුව ගොවි කාරකයින්											
	අක්කර 1 ට අඩු		අක්කර 1 - 2 අතර		අක්කර 2-3 අතර		අක්කර 3-4 අතර		අක්කර 4-5 අතර		අක්කර 5-7 අතර	
	පුරුෂ	ස්ත්‍රී	පුරුෂ	ස්ත්‍රී	පුරුෂ	ස්ත්‍රී	පුරුෂ	ස්ත්‍රී	පුරුෂ	ස්ත්‍රී	පුරුෂ	ස්ත්‍රී
කොළඹ	90	36	29	3	16	4	2	1	6	1	7	6
කොලොන්නාව	382	73	128	38	32	9	5	0	16	6	9	9
කඩුවෙල	2,306	632	739	129	219	52	95	18	50	5	54	2
හෝමාගම	4,431	991	1,920	390	603	112	254	45	150	25	145	20
හංවැල්ල	3,091	842	1,388	351	457	133	239	48	121	12	128	16
පාදක්ක	2,618	728	1,313	323	505	92	207	29	92	16	97	17
මහරගම	947	246	327	74	91	17	29	9	32	4	25	5
ශ්‍රී ජයවර්ධනපුර කෝට්ටේ	122	24	29	4	11	2	8	0	6	0	7	4
තිබ්බිගස්සාය	122	33	60	19	55	7	27	4	11	1	19	2
දෙහිවල- ගල්කිස්ස	78	38	28	12	15	1	1	3	7	3	5	4
රත්මලාන	118	32	23	11	13	9	9	3	6	1	9	1
මොරටුව	209	103	65	7	28	1	9	3	9	1	6	5
කැස්බෑව	1,611	370	509	89	167	34	85	10	28	9	30	5
<b>එකතුව</b>	<b>16,125</b>	<b>4,148</b>	<b>6,558</b>	<b>1,450</b>	<b>2,212</b>	<b>473</b>	<b>970</b>	<b>173</b>	<b>534</b>	<b>84</b>	<b>541</b>	<b>96</b>

ප්‍රා.ලේ.කොට්ඨාසය	වගකීම් දරණ බිම් ප්‍රමාණය අනුව ගොවි කාරකයින්											
	අක්කර 7-9 අතර		අක්කර 9-10 අතර		අක්කර 10 - 15 අතර		අක්කර 15 ට වැඩි		මුළු ගණන			
	පුරුෂ	ස්ත්‍රී	පුරුෂ	ස්ත්‍රී	පුරුෂ	ස්ත්‍රී	පුරුෂ	ස්ත්‍රී	පුරුෂ	ස්ත්‍රී	එකතුව	
කොළඹ	7	1	0	1	5	1	4	1	166	55	221	
කොලොන්නාව	1	0	0	6	14	0	2	0	589	141	730	
කඩුවෙල	23	5	14	3	35	6	17	0	3,552	852	4,404	
හෝමාගම	83	11	24	5	59	14	32	5	7,701	1,618	9,319	
හංවැල්ල	65	20	18	1	61	14	52	4	5,620	1,441	7,061	
පාදක්ක	63	12	15	5	53	6	29	0	4,992	1,228	6,220	
මහරගම	7	2	3	1	20	6	14	1	1,495	365	1,860	
ශ්‍රී ජයවර්ධනපුර කෝට්ටේ	1	0	1	1	6	0	1	0	192	35	227	
තිබ්බිගස්සාය	5	1	1	1	18	2	16	2	334	72	406	
දෙහිවල- ගල්කිස්ස	3	0	0	0	1	0	4	3	142	64	206	
රත්මලාන	8	0	0	0	3	2	12	1	201	60	261	
මොරටුව	12	0	1	0	3	1	3	0	345	121	466	
කැස්බෑව	21	4	8	2	12	2	14	0	2,485	525	3,010	
<b>එකතුව</b>	<b>299</b>	<b>56</b>	<b>85</b>	<b>26</b>	<b>290</b>	<b>54</b>	<b>200</b>	<b>17</b>	<b>27,814</b>	<b>6,577</b>	<b>34,391</b>	

සටහන : කෘෂිකාර්මික කටයුතු සඳහා තමා සතුව බිම් කැබැල්ලක් නොමැති ගොවි කාරකයින් මෙම වගුවට ඇතුළත් වී නැත.

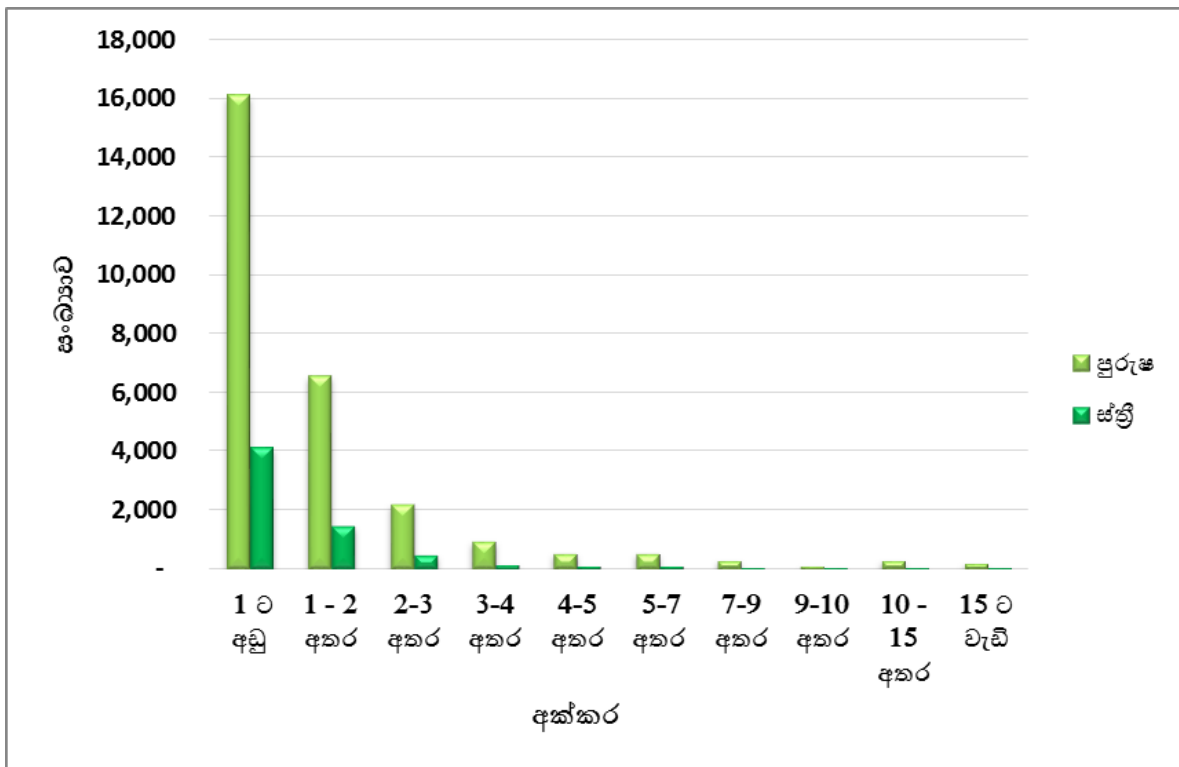
උදා : එළිමහන් සත්ව පාලන කටයුතු සිදුකරන ගොවි කාරකයින් සහ වෙනත් පුද්ගලයන්ගේ බිම් කැබලිවල සත්ව පාලන කටයුතු සිදුකරන ගොවි කාරකයින් ආදියයි.

ගොවි කාරකයා වගකීම දරණ බිම් ප්‍රමාණය ස්ත්‍රී පුරුෂ බව අනුව වර්ග කිරීමේදී ගොවි කාරකයින් 34,391 ක් බිම් ප්‍රමාණයන් සඳහා වගකීම දරන බවට වාර්තාවී ඇති අතර එහි පුරුෂ ගොවි කාරකයින් 27,814 ක් ද ස්ත්‍රී ගොවි කාරකයින් 6,577 ක් ද දක්නට ලැබෙන අතර වැඩිම ගොවි කාරකයින් සංඛ්‍යාව හෝමාගම (9,319) ප්‍රාදේශීය ලේකම් කොට්ඨාසයෙන් ද අඩුම සංඛ්‍යාව දෙහිවල-ගල්කිස්ස (206) ප්‍රාදේශීය ලේකම් කොට්ඨාසයෙන් ද වාර්තා වේ.





රූප සටහන 06 - වගකීම් දරණ බිම් ප්‍රමාණය හා ස්ත්‍රී/ පුරුෂ භාවය අනුව ගොවි කාරකයින් - 2014



**3.6 : ප්‍රාදේශීය ලේකම් කොට්ඨාස මට්ටමින් ගොවි කාරකයින් සංඛ්‍යාව සහ වගකීම් දරණ බිම් ප්‍රමාණය (අක්කර) - 2014**

මේ යටතේදී කොළඹ දිස්ත්‍රික්කයේ ගොවි කාර්ෂණයේ විභාග්‍ය අනුච්ඡේද ගොවි කාරකයින් සංඛ්‍යාව බිම් ප්‍රමාණයේ ව්‍යාප්තිය පිළිබඳ විස්තර කරනු ලබයි.

**වග අංක 3.6 : ප්‍රාදේශීය ලේකම් කොට්ඨාස මට්ටමින් ගොවි කාරකයින් සංඛ්‍යාව සහ වගකීම් දරන බිම් ප්‍රමාණය (අක්කර)- 2014**

ප්‍රා.ලේ.කොට්ඨාසය	ගොවිකාරකයින් සංඛ්‍යාව හා බිම් ප්‍රමාණය (අක්කර)													
	අක්කර 1 ට අඩු		අක්කර 1 - 2 අතර		අක්කර 2-3 අතර		අක්කර 3-4 අතර		අක්කර 4-5 අතර		අක්කර 5-6 අතර		අක්කර 6-7 අතර	
	සංඛ්‍යාව	බිම් ප්‍රමාණය	සංඛ්‍යාව	බිම් ප්‍රමාණය	සංඛ්‍යාව	බිම් ප්‍රමාණය	සංඛ්‍යාව	බිම් ප්‍රමාණය	සංඛ්‍යාව	බිම් ප්‍රමාණය	සංඛ්‍යාව	බිම් ප්‍රමාණය	සංඛ්‍යාව	බිම් ප්‍රමාණය
කොළඹ	126	44	32	38	20	42	3	9	7	29	8	40	5	30
කොළොන්නාව	455	200	166	194	41	91	5	15	22	91	13	69	5	34
කඩුවෙල	2,938	1,338	868	1,098	271	611	113	371	55	230	33	172	23	143
හෝමාගම	5,422	2,767	2,310	3,009	715	1,657	299	994	175	754	112	595	53	334
හංදැල්ල	3,933	1,886	1,739	2,189	590	1,339	287	931	133	570	95	498	49	311
පාදක්ක	3,346	1,705	1,636	2,115	597	1,384	236	786	108	470	71	376	43	273
මහරගම	1,193	546	401	495	108	250	38	127	36	152	16	82	14	88
ශ්‍රී ජයවර්ධනපුර කෝට්ටේ	146	55	33	38	13	27	8	28	6	26	6	30	5	30
තිබ්බිගොඩ	155	70	79	92	62	131	31	99	12	48	11	56	10	61
දෙහිවෙල- ගල්කිස්ස	116	46	40	46	16	34	4	13	10	43	6	31	3	18
රත්මලාන	150	56	34	42	22	49	12	39	7	28	8	41	2	12
මොරටුව	312	128	72	92	29	64	12	39	10	41	6	31	5	31
කැස්බෑව	1,981	945	598	776	201	451	95	308	37	160	24	126	11	70
එකතුව	20,273	9,787	8,008	10,225	2,685	6,130	1,143	3,759	618	2,644	409	2,147	228	1,437

ප්‍රා.ලේ.කොට්ඨාසය	ගොවිකාරකයින් සංඛ්‍යාව හා බිම් ප්‍රමාණය (අක්කර)														
	අක්කර 7-8 අතර		අක්කර 8-9 අතර		අක්කර 9-10 අතර		අක්කර 10-15 අතර		අක්කර 15-20 අතර		20 ට වැඩි		මුළු ගණන		
	සංඛ්‍යාව	බිම් ප්‍රමාණය	සංඛ්‍යාව	බිම් ප්‍රමාණය	සංඛ්‍යාව	බිම් ප්‍රමාණය	සංඛ්‍යාව	බිම් ප්‍රමාණය	සංඛ්‍යාව	බිම් ප්‍රමාණය	සංඛ්‍යාව	බිම් ප්‍රමාණය	සංඛ්‍යාව	බිම් ප්‍රමාණය	%
කොළඹ	6	43	2	17	1	9	6	71	4	68	1	20	221	461	1.0
කොළොන්නාව	1	7	-	-	6	54	14	166	-	-	2	68	730	989	2.0
කඩුවෙල	12	87	16	131	17	157	41	455	9	142	8	165	4,404	5,101	10.5
හෝමාගම	43	315	51	421	29	270	73	849	25	429	12	329	9,319	12,724	26.3
හංදැල්ල	49	357	36	299	19	178	75	873	33	552	23	594	7,061	10,577	21.9
පාදක්ක	25	180	50	417	20	187	59	700	14	234	15	392	6,220	9,220	19.1
මහරගම	4	28	5	41	4	36	26	311	14	241	1	20	1,860	2,419	5.0
ශ්‍රී ජයවර්ධනපුර කෝට්ටේ	-	-	1	8	2	18	6	71	1	17	-	-	227	348	0.7
තිබ්බිගොඩ	5	36	1	8	2	18	20	223	13	221	5	185	406	1,249	2.6
දෙහිවෙල- ගල්කිස්ස	1	7	2	16	-	-	1	11	5	88	2	66	206	419	0.9
රත්මලාන	3	21	5	42	-	-	5	52	11	187	2	80	261	649	1.3
මොරටුව	5	37	7	59	1	9	4	45	3	50	-	-	466	628	1.3
කැස්බෑව	5	35	20	164	10	94	14	165	11	196	3	81	3,010	3,572	7.4
එකතුව	159	1,155	196	1,624	111	1,030	344	3,993	143	2,425	74	2,001	34,391	48,356	100

සටහන : කෘෂිකාර්මික කටයුතු සඳහා තමා සතුව බිම් කැබැල්ලක් නොමැති ගොවි කාරකයින් මෙම වගුවට ඇතුළත් වී නැත.

උදා : එලිමහන් සත්ව පාලන කටයුතු සිදුකරන ගොවි කාරකයින් සහ වෙනත් පුද්ගලයන්ගේ බිම් කැබලිවල සත්ව පාලන කටයුතු සිදුකරන ගොවි කාරකයින් ආදියයි.

කොළඹ දිස්ත්‍රික්කයේ මුළු ගොවි කාරකයින් සංඛ්‍යාව 34,391 ක් හා මුළු බිම් ප්‍රමාණය අක්කර 48,356 ක් වේ. එම දිස්ත්‍රික්කයේ අක්කර 1 ට අඩු ගොවි කාරකයින් සංඛ්‍යාව 20,273 ක් වන අතර මුළු බිම් ප්‍රමාණය අක්කර 9,787 ක් වේ. අක්කර 1-2 අතර ගොවි කාරකයින් 8,008 ක් වාර්තා වන අතර බිම් ප්‍රමාණය අක්කර 10,225 කි. අක්කර 2-3 අතර ගොවි කාරකයින් සංඛ්‍යාව 2,685 ක් හා බිම් ප්‍රමාණය අක්කර 6,130 කි. අක්කර 3-4 අතර ගොවි කාරකයින් සංඛ්‍යාව 1,143 ක් හා බිම් ප්‍රමාණය 3,759 ක් වේ. අක්කර 4-5 අතර වාර්තා වන ගොවි කාරකයින් සංඛ්‍යාව 618 ක් හා බිම් ප්‍රමාණය අක්කර 2,644 ක් වේ. අක්කර 5-6 අතර ගොවි කාරකයින් 409 ක් හා බිම් ප්‍රමාණය අක්කර 2,147 ක් ලෙස වාර්තා වේ. අක්කර 6-7 අතර ගොවි කාරකයින් 228 ක් හා බිම් ප්‍රමාණය අක්කර 1,437 ක් වාර්තා වේ. අක්කර 7-8 අතර වාර්තා වන ගොවි කාරකයින් සංඛ්‍යාව 159 ක් වන අතර බිම් ප්‍රමාණය අක්කර 1,155 කි. අක්කර 8-9 අතර ගොවි කාරකයින් සංඛ්‍යාව 196 ක් හා බිම් ප්‍රමාණය අක්කර 1,624 ක් වේ.



අක්කර 6 - 7 අතර වැඩිම ගොවි කාරකයින් සංඛ්‍යාවක් (53) හා වැඩිම බිම් ප්‍රමාණයක් (අක්කර 334) වාර්තා වන්නේ හෝමාගම ප්‍රාදේශීය ලේකම් කොට්ඨාසයෙනි. එය අක්කර 6 - 7 අතර මුළු බිම් ප්‍රමාණයේ ප්‍රතිශතයක් ලෙස 23% ක් වේ. දිස්ත්‍රික්කය තුළ අක්කර 6 - 7 අතර අඩුම ගොවි කාරකයින් සංඛ්‍යාව (2) හා අඩුම බිම් ප්‍රමාණයක් (අක්කර 12) වාර්තා වන්නේ රත්මලාන ප්‍රාදේශීය ලේකම් කොට්ඨාසයෙන් වන අතර එය ප්‍රතිශතයක් ලෙස 1% ක් වේ.

එමෙන්ම අක්කර 7 - 8 අතර වැඩිම ගොවි කාරකයින් සංඛ්‍යාව (49) හා වැඩිම බිම් ප්‍රමාණයක් (අක්කර 357) වාර්තා වන්නේ හංවැල්ල ප්‍රාදේශීය ලේකම් කොට්ඨාසයෙනි. එය අක්කර 7 - 8 අතර මුළු බිම් ප්‍රමාණයේ ප්‍රතිශතයක් ලෙස 31% ක් වේ. දිස්ත්‍රික්කය තුළ අක්කර 7 - 8 අතර කිසිදු ගොවි කාරකයෙක් ශ්‍රී ජයවර්ධනපුර කෝට්ටේ ප්‍රාදේශීය ලේකම් කොට්ඨාසයෙන් වාර්තා වන්නේ නැත.

8 - 9 අතර වැඩිම ගොවි කාරකයින් සංඛ්‍යාවක් (51) හා වැඩිම බිම් ප්‍රමාණයක් (අක්කර 421) වාර්තා වන්නේ හෝමාගම ප්‍රාදේශීය ලේකම් කොට්ඨාසයෙනි. එය අක්කර 8 - 9 අතර මුළු බිම් ප්‍රමාණයේ ප්‍රතිශතයක් ලෙස 26% ක් වේ. දිස්ත්‍රික්කය තුළ අක්කර 8 - 9 අතර කිසිදු ගොවි කාරකයෙක් කොළඹ ප්‍රාදේශීය ලේකම් කොට්ඨාසයෙන් වාර්තා වන්නේ නැත.

9 - 10 අතර වැඩිම ගොවි කාරකයින් සංඛ්‍යාවක් (29) හා වැඩිම බිම් ප්‍රමාණයක් (අක්කර 270) වාර්තා වන්නේ හෝමාගම ප්‍රාදේශීය ලේකම් කොට්ඨාසයෙනි. එය අක්කර 9 - 10 අතර මුළු බිම් ප්‍රමාණයේ ප්‍රතිශතයක් ලෙස 26% ක් වේ. දිස්ත්‍රික්කය තුළ අක්කර 9 - 10 අතර කිසිදු ගොවි කාරකයෙක් දෙහිවල-ගල්කිස්ස හා රත්මලාන ප්‍රාදේශීය ලේකම් කොට්ඨාස වලින් වාර්තා වන්නේ නැත.

අක්කර 10 - 15 අතර බිම් ප්‍රමාණය සැලකිල්ලට ගතහොත් වැඩිම ගොවි කාරකයින් සංඛ්‍යාව (75) හා වැඩිම බිම් ප්‍රමාණයක් (අක්කර 873) වාර්තා වන්නේ හංවැල්ල ප්‍රාදේශීය ලේකම් කොට්ඨාසයෙනි. එය අක්කර 10 - 15 අතර මුළු බිම් ප්‍රමාණයේ ප්‍රතිශතයක් ලෙස 22% ක් වේ. දිස්ත්‍රික්කය තුළ අක්කර 10 - 15 අතර අඩුම ගොවි කාරකයින් සංඛ්‍යාව (1) හා අඩුම බිම් ප්‍රමාණයක් (අක්කර 11) වාර්තා වන්නේ දෙහිවල-ගල්කිස්ස ප්‍රාදේශීය ලේකම් කොට්ඨාසයෙන් වන අතර එය අක්කර 10 - 15 අතර මුළු බිම් ප්‍රමාණයේ ප්‍රතිශතයක් ලෙස 0.2% ක් වේ.

15 - 20 අතර වැඩිම ගොවි කාරකයින් සංඛ්‍යාව (33) හා වැඩිම බිම් ප්‍රමාණයක් (අක්කර 552) හංවැල්ල ප්‍රාදේශීය ලේකම් කොට්ඨාසයේ වාර්තා වී ඇත. එය මුළු බිම් ප්‍රමාණයේ ප්‍රතිශතයක් ලෙස 23% ක් වේ. එමෙන්ම අක්කර 15 - 20 අතර කිසිදු ගොවි කාරකයෙක් කොලොන්නාව ප්‍රාදේශීය ලේකම් කොට්ඨාසයෙන් වාර්තා වන්නේ නැත.

අක්කර 20 හා ඊට වැඩි බිම් ප්‍රමාණයක් හිමි වැඩිම ගොවි කාරකයින් සංඛ්‍යාවක් (23) හා වැඩිම බිම් ප්‍රමාණයක් (අක්කර 594) වාර්තා වන්නේ හංවැල්ල ප්‍රාදේශීය ලේකම් කොට්ඨාසයෙනි. එය අක්කර 20 හා ඊට වැඩි මුළු බිම් ප්‍රමාණයේ ප්‍රතිශතයක් ලෙස 30% ක් වේ. දිස්ත්‍රික්කය තුළ අක්කර 20 හා ඊට වැඩි කිසිදු ගොවිකාරකයෙක් ශ්‍රී ජයවර්ධනපුර කෝට්ටේ හා මොරටුව ප්‍රාදේශීය ලේකම් කොට්ඨාස වලින් වාර්තා වන්නේ නැත.

සමස්තයක් ලෙස ගත් විට කොළඹ දිස්ත්‍රික්කයේ මුළු බිම් ප්‍රමාණයෙන් වැඩිම බිම් ප්‍රමාණයක් (අක්කර 12,724) වාර්තා වන්නේ හෝමාගම ප්‍රාදේශීය ලේකම් කොට්ඨාසයෙනි. එය මුළු බිම් ප්‍රමාණයේ ප්‍රතිශතයක් ලෙස 26% කි. අඩුම බිම් ප්‍රමාණයක් (අක්කර 348) වාර්තා වන්නේ ශ්‍රී ජයවර්ධනපුර කෝට්ටේ ප්‍රාදේශීය ලේකම් කොට්ඨාසයෙනි. එය මුළු බිම් ප්‍රමාණයේ ප්‍රතිශතයක් ලෙස 0.7% කි.

### 3.7. ප්‍රාදේශීය ලේකම් කොට්ඨාස මට්ටමින් කාරක තත්ත්වය අනුව ගොවි කාරකයින් සංඛ්‍යාව හා බිම් ප්‍රමාණය (අක්කර) - 2014

මේ යටතේදී කොළඹ දිස්ත්‍රික්කයේ ගොවි කාරකයාගේ කාරක තත්ත්වය අනුව ගොවි කාරකයින් සංඛ්‍යාව බිම් කැබලි සංඛ්‍යාව හා බිම් ප්‍රමාණයේ ව්‍යාප්තිය පිළිබඳ විස්තර කරනු ලබයි.

අංක 3.7 : ප්‍රාදේශීය ලේකම් කොට්ඨාස මට්ටමින් කාරක තත්ත්වය අනුව ගොවි කාරකයින් සංඛ්‍යාව හා බිම් ප්‍රමාණය - 2014

ප්‍රා.ලේ.කොට්ඨාසය	තමාගේ ම		ආයතනයක්		පුද්ගලික අය		වෙනත් අය සමග		මුළු ගණන	
	සංඛ්‍යාව	බිම් ප්‍රමාණය (අක්කර)	සංඛ්‍යාව	බිම් ප්‍රමාණය (අක්කර)	සංඛ්‍යාව	බිම් ප්‍රමාණය (අක්කර)	සංඛ්‍යාව	බිම් ප්‍රමාණය (අක්කර)	සංඛ්‍යාව	බිම් ප්‍රමාණය (අක්කර)
කොළඹ	117	179	3	2	97	278	4	2	221	461
කොලොන්නාව	618	738	21	15	74	223	13	12	726	989
කඩුවෙල	4,201	4,742	76	150	78	172	43	36	4,398	5,101
හෝමාගම	8,941	11,731	52	98	170	653	101	241	9,264	12,724
හංවැල්ල	6,818	9,752	37	102	181	719	5	4	7,041	10,577
පාදුක්ක	6,116	8,864	35	178	35	137	19	42	6,205	9,220
මහරගම	1,726	2,116	30	26	63	235	22	43	1,841	2,419
ශ්‍රී ජයවර්ධනපුර කෝට්ටේ	167	179	4	3	53	155	3	11	227	348
තිබ්බියාය	192	624	23	17	185	593	4	14	404	1,249
දෙහිවෙල - ගල්කිස්ස	144	238	6	8	39	149	12	24	201	419
රත්මලාන	200	374	2	1	50	253	6	21	258	649
මොරටුව	363	429	6	19	90	169	7	11	466	628
කැස්බෑව	2,835	3,159	45	90	91	285	28	38	2,999	3,572
එකතුව	32,438	43,126	340	708	1,206	4,023	267	499	34,251	48,356

සටහන : දිස්ත්‍රික්කය තුළ වාර්තාවී ඇති උප ගොවි කාරකයින් සංඛ්‍යාව මීට ඇතුළත් වී නොමැත.

කොළඹ දිස්ත්‍රික්කයේ වගකීම දරන කාරක තත්ත්වය අනුව 34,251 ක ගොවි කාරකයින් සංඛ්‍යාවක් වාර්තා වන අතර බිම් ප්‍රමාණය අක්කර 48,356 කි. කොළඹ දිස්ත්‍රික්කයේ තමාගේම වැඩ කරන මුලු ගොවි කාරකයින් සංඛ්‍යාව 32,438 ක් වන අතර එම මුලු බිම් ප්‍රමාණය අක්කර 43,126 ක් වේ. එම දිස්ත්‍රික්කයේ ආයතන වෙනුවෙන් වැඩ කරන ගොවිකාරකයින් සංඛ්‍යාව 340 ක් ලෙස වාර්තා වන අතර එම බිම් ප්‍රමාණය අක්කර 708 කි. පුද්ගලික අය වෙනුවෙන් වැඩ කරන ගොවි කාරකයින් සංඛ්‍යාව 1,206 ක් හා බිම් ප්‍රමාණය අක්කර 4,023 ක් ලෙස වාර්තා වේ. හවුලේ වැඩ කරන ගොවි කාරකයින් සංඛ්‍යාව 267 ක් හා බිම් ප්‍රමාණය අක්කර 499 ක් ලෙස වාර්තා වේ.

දිස්ත්‍රික්කය තුළ තමාගේම වැඩ කරන වැඩිම ගොවි කාරකයින් සංඛ්‍යාවක් (8,941) හා වැඩිම බිම් ප්‍රමාණයක් (අක්කර 11,731) වාර්තා වන්නේ හෝමාගම ප්‍රාදේශීය ලේකම් කොට්ඨාසයෙනි. එය තමාගේම වැඩ කරන මුලු බිම් ප්‍රමාණයේ ප්‍රතිශතයක් ලෙස 27% ක් වේ. දිස්ත්‍රික්කය තුළ තමාගේම වැඩ කරන අඩුම ගොවි කාරකයින් සංඛ්‍යාවක් (117) කොළඹ ප්‍රාදේශීය ලේකම් කොට්ඨාසයෙන් වාර්තාවන අතර අඩුම බිම් ප්‍රමාණයක් (අක්කර 179) කොළඹ ප්‍රාදේශීය ලේකම් කොට්ඨාසයෙන් හා ශ්‍රී ජයවර්ධනපුර කෝට්ටේ ප්‍රාදේශීය ලේකම් කොට්ඨාසයෙන් වාර්තා වේ.

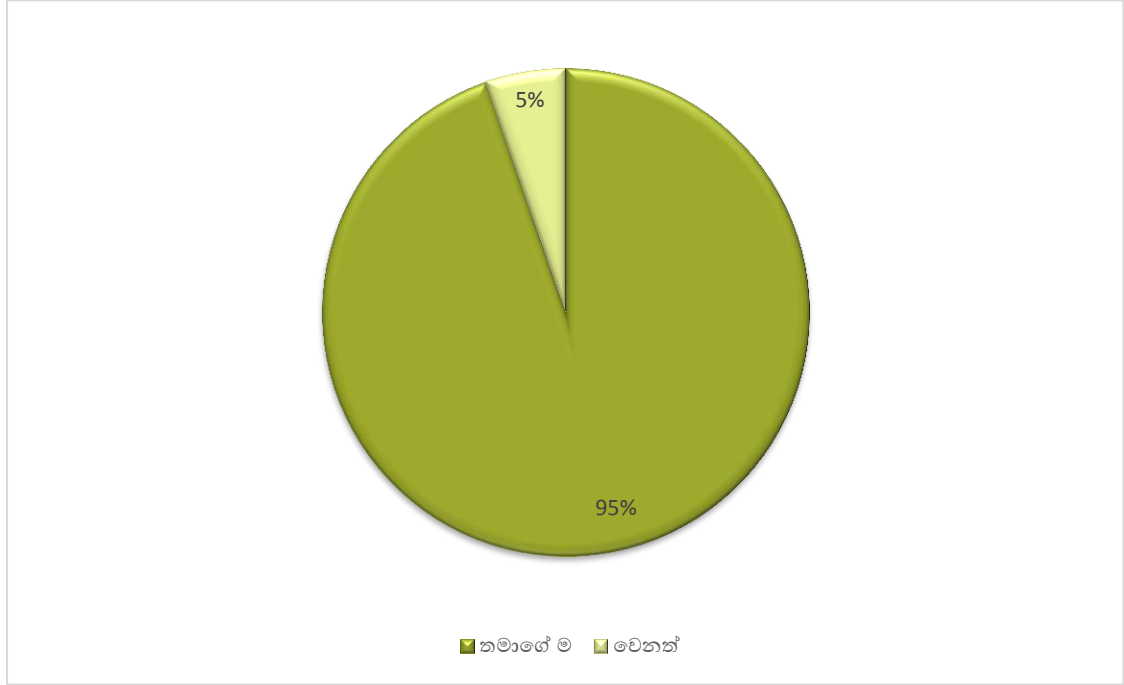
දිස්ත්‍රික්කය තුළ ආයතන වෙනුවෙන් වැඩ කරන වැඩිම ගොවි කාරකයින් සංඛ්‍යාව (76) වාර්තා වන්නේ කඩුවෙල ප්‍රාදේශීය ලේකම් කොට්ඨාසයෙනි. දිස්ත්‍රික්කය තුළ ආයතන වෙනුවෙන් වැඩ කරන මුලු බිම් ප්‍රමාණයෙන් වැඩිම බිම් ප්‍රමාණයක් (අක්කර 178) වාර්තා වන්නේ පාදුක්ක ප්‍රාදේශීය ලේකම් කොට්ඨාසයෙනි. එය ආයතන වෙනුවෙන් වැඩ කරන මුලු බිම් ප්‍රමාණයේ ප්‍රතිශතයක් ලෙස 25% ක් වේ. දිස්ත්‍රික්කය තුළ ආයතන වෙනුවෙන් වැඩ කරන අඩුම ගොවි කාරකයින් සංඛ්‍යාව (02) හා අඩුම බිම් ප්‍රමාණය (අක්කර 1) වාර්තා වන්නේ රත්මලාන ප්‍රාදේශීය ලේකම් කොට්ඨාසයෙනි. එය මුලු බිම් ප්‍රමාණයේ ප්‍රතිශතයක් ලෙස 0.1% ක් වේ.

දිස්ත්‍රික්කය තුළ පුද්ගලික අය වෙනුවෙන් වැඩ කරන වැඩිම ගොවි කාරකයින් සංඛ්‍යාවක් (185) තිඹිරිගස්සාය ප්‍රාදේශීය ලේකම් කොට්ඨාසයෙන් වාර්තාවන අතර වැඩිම බිම් ප්‍රමාණයක් (අක්කර 719) වාර්තා වන්නේ හංවැල්ල ප්‍රාදේශීය ලේකම් කොට්ඨාසයෙනි. එය පුද්ගලික අය වෙනුවෙන් වැඩ කරන මුලු බිම් ප්‍රමාණයේ ප්‍රතිශතයක් ලෙස 18% ක් වේ. දිස්ත්‍රික්කය තුළ පුද්ගලික අය වෙනුවෙන් වැඩ කරන අඩුම ගොවි කාරකයින් සංඛ්‍යාව (35) හා අඩුම බිම් ප්‍රමාණය (අක්කර 137) වාර්තා වන්නේ පාදුක්ක ප්‍රාදේශීය ලේකම් කොට්ඨාසයෙනි. එය මුලු බිම් ප්‍රමාණයේ ප්‍රතිශතයක් ලෙස 3% ක් වේ.

දිස්ත්‍රික්කය තුළ වෙනත් අය සමඟ හවුලේ වැඩ කරන වැඩිම ගොවි කාරකයින් සංඛ්‍යාවක් (101) හා වැඩිම බිම් ප්‍රමාණයක් (අක්කර 241) වාර්තා වන්නේ හෝමාගම ප්‍රාදේශීය ලේකම් කොට්ඨාසයෙනි. එය වෙනත් අය සමඟ හවුලේ වැඩ කරන මුලු බිම් ප්‍රමාණයේ ප්‍රතිශතයක් ලෙස 48% ක් වේ. දිස්ත්‍රික්කය තුළ වෙනත් අය සමඟ හවුලේ වැඩ කරන අඩුම ගොවි කාරකයින් සංඛ්‍යාව (3) වාර්තා වන්නේ ශ්‍රී ජයවර්ධනපුර කෝට්ටේ ප්‍රාදේශීය ලේකම් කොට්ඨාසයෙන් වන අතර අඩුම බිම් ප්‍රමාණය (අක්කර 2) වාර්තා වන්නේ කොළඹ ප්‍රාදේශීය ලේකම් කොට්ඨාසයෙනි. එය මුලු බිම් ප්‍රමාණයේ ප්‍රතිශතයක් ලෙස 0.4% ක් වේ.

සමස්තයක් ලෙස ගත් විට කොළඹ දිස්ත්‍රික්කයේ ගොවි කාණ්ඩයට අදාළ ගොවි කාරකයාගේ කාරක තත්ත්වය අනුව වැඩිම ගොවි කාරකයින් සංඛ්‍යාවක් හා වැඩිම බිම් ප්‍රමාණයක් වාර්තා වන්නේ තමාගේම වැඩ කරන අංශයෙනි. කොළඹ දිස්ත්‍රික්කයේ ගොවි කාණ්ඩයට අදාළ ගොවි කාරකයාගේ කාරක තත්ත්වය අනුව අඩුම ගොවි කාරකයින් සංඛ්‍යාවක් හා අඩුම බිම් ප්‍රමාණයක් වාර්තා වන්නේ වෙනත් අය සමඟ හවුලේ වැඩ කරන අංශයෙනි.

**රූප සටහන 07 - කාරක තත්ත්වය අනුව ගොවි කාරකයින් - 2014**



\* මෙම රූප සටහනෙහි වෙනත් යටතේ ආයතනයක් වෙනුවෙන්, පුද්ගලික අය වෙනුවෙන්, වෙනත් අය සමඟ හවුලේ යන තුනෙහිම එකතුව දැක්වේ.

**3.8 : බිම් කැබැල්ලේ විශාලත්වය සහ කාරක තත්ත්වය අනුව ගොවි කාරකයින් සංඛ්‍යාව හා වගකීම දරන බිම් ප්‍රමාණය (අක්කර) - 2014**

කොළඹ දිස්ත්‍රික්කය තුළ වාර්තා වී ඇති ගොවි කාරකයින් සංඛ්‍යාව හා බිම් ප්‍රමාණය කාරකයාගේ කාරක තත්ත්වය හා බිම් කැබැල්ලේ විශාලත්වය අනුව විස්තර කරනු ලබයි මෙහිදී කාරකතත්වය තමාගේම, ආයතනයක් වෙනුවෙන්, පුද්ගලික අය වෙනුවෙන් හා වෙනත් අය සමග හවුලේ වැඩ කරන වශයෙන් කොටස් හතරකට බෙදා ගණනය කර ඇත.

**වගු අංක 3.8 : බිම් කැබැල්ලේ විශාලත්වය සහ කාරක තත්ත්වය අනුව ගොවි කාරකයින් සංඛ්‍යාව හා වගකීම දරන බිම් ප්‍රමාණය (අක්කර)- 2014**

බිම් කැබැල්ලේ විශාලත්වය	තමාගේම		ආයතනයක්		පුද්ගලික අය		වෙනත් අය සමග		මුළු ගණන	
	සංඛ්‍යාව	බිම් ප්‍රමාණය (අක්කර)	සංඛ්‍යාව	බිම් ප්‍රමාණය (අක්කර)	සංඛ්‍යාව	බිම් ප්‍රමාණය (අක්කර)	සංඛ්‍යාව	බිම් ප්‍රමාණය (අක්කර)	සංඛ්‍යාව	බිම් ප්‍රමාණය (අක්කර)
අක්කර 1/4 ට අඩු	1,004	128	7	1	9	1	9	114	1,029	131
අක්කර 1/4 - 1/2 අතර	8,804	3,032	91	30	115	40	45	2,376	9,055	3,117
අක්කර 1/2 - 1 අතර	9,732	6,299	69	42	184	119	78	8,543	10,063	6,513
අක්කර 1 - 2 අතර	7,555	9,669	73	88	298	369	66	13,517	7,992	10,211
අක්කර 2 - 3 අතර	2,436	5,585	35	79	195	423	19	6,742	2,685	6,129
අක්කර 3 - 4 අතර	1,024	3,385	15	48	88	278	20	10,201	1,147	3,774
අක්කර 4 - 5 අතර	515	2,215	9	38	83	346	10	6,685	617	2,640
අක්කර 5 - 7 අතර	318	1,681	13	69	67	341	6	4,988	404	2,121
අක්කර 7 - 10 අතර	603	4,576	10	82	74	541	10	10,396	697	5,265
අක්කර 10 - 20 අතර	387	5,015	18	232	78	1,102	2	6,080	485	6,387
අක්කර 20 ට වැඩි	60	1,542	0	0	15	464	2	10,240	77	2,069
<b>එකතුව</b>	<b>32,438</b>	<b>43,126</b>	<b>340</b>	<b>708</b>	<b>1,206</b>	<b>4,023</b>	<b>267</b>	<b>79,882</b>	<b>34,251</b>	<b>48,356</b>

සටහන : දිස්ත්‍රික්කය තුළ වාර්තාවී ඇති උප ගොවි කාරකයින් සංඛ්‍යාව මීට ඇතුළත් වී නොමැත.

දිස්ත්‍රික්කයේ වාර්තාවී ඇති මුළු ගොවි කාරකයින් සංඛ්‍යාව 34,251 ක් වන අතර වගකීම දරන බිම් ප්‍රමාණය අක්කර 43,126 ක් වේ.

කොළඹ දිස්ත්‍රික්කය තුළ තමාගේම කාරක තත්ත්වය යටතේ ගොවි කාරකයින් 32,438 ක් සිටින අතර ඔවුන් වගකීම දරන බිම් ප්‍රමාණය අක්කර 48,356 කි. තමාගේම කාරක තත්ත්වය යටතේ වැඩිම ගොවි කාරකයින් සංඛ්‍යාව (9,732) වාර්තා වන්නේ අක්කර 1/2- 1 අතර බිම් ප්‍රමාණය යටතේය. වැඩිම බිම් ප්‍රමාණය (අක්කර 9,669) වාර්තා වී ඇත්තේ අක්කර 1-2 යටතේය.

ආයතනයක් වෙනුවෙන් කාරක තත්ත්වය දරන ගොවි කාරකයින් සංඛ්‍යාව 340 ක් වන අතර ඒ යටතේ වාර්තාවී ඇති බිම් ප්‍රමාණය අක්කර 708 ක් වේ. මෙම කාණ්ඩයේ, බිම් ප්‍රමාණය අක්කර 1/4 - 1/2 අතර වැඩිම ගොවි කාරකයින් සංඛ්‍යාව (91) වාර්තාවී ඇති අතර වැඩිම බිම් ප්‍රමාණය (අක්කර 232) වාර්තා වන්නේ අක්කර 10-20 යටතේය.

පුද්ගලික අය වෙනුවෙන් කාරක තත්ත්වය දරන ගොවි කාරකයින් සංඛ්‍යාව 1,206 ක් ලෙස වාර්තාවී ඇති අතර මේ යටතේ වාර්තාවී ඇති බිම් ප්‍රමාණය අක්කර 4,023 ක් වේ. එසේම මෙම කාණ්ඩය යටතේ වැඩිම ගොවි කාරකයින් සංඛ්‍යාව (298) බිම් ප්‍රමාණය අක්කර 1-2 අතර වාර්තා වී ඇති අතර වැඩිම බිම් ප්‍රමාණය (අක්කර 1,102) අක්කර 10-20 අතර බිම් ප්‍රමාණය යටතේ වාර්තාවී ඇත.

වෙනත් අය සමග හවුලේ කාරක තත්ත්වය දරන ගොවි කාරකයින් 267 ක් වාර්තාවී ඇති අතර මේ යටතේ වගකීම දරන බිම් ප්‍රමාණය අක්කර 79,882 ක් වේ. එයින් වැඩිම ගොවි කාරකයින් සංඛ්‍යාව (78) බිම් ප්‍රමාණය අක්කර 1/2- 1 අතර වාර්තාවී ඇති අතර වැඩිම බිම් ප්‍රමාණය (අක්කර 13,517) අක්කර 1 - 2 අතර වාර්තාවී ඇත.

**3.9 : ප්‍රාදේශීය ලේකම් කොට්ඨාස මට්ටමින් ස්ත්‍රී/ පුරුෂ භාවය අනුව කෘෂිකාර්මික කටයුතුවල නිරත ගොවි කාරකයින් සංඛ්‍යාව - 2014**

මේ යටතේ කොළඹ දිස්ත්‍රික්කයේ පර්චස් 40 ට වැඩි හෝ කෘෂි නිෂ්පාදනයෙන් වැඩි කොටසක් අලෙවිය සඳහා යොදා ගන්නා ගොවි කාරකයින් නිරත කෘෂිකාර්මික කටයුත්ත ඔවුන්ගේ ස්ත්‍රී පුරුෂ භාවය අනුව ප්‍රාදේශීය ලේකම් කොට්ඨාස පදනම් කර ගනිමින් විස්තර කරනු ලබයි.

**වගු අංක 3.9 : ප්‍රාදේශීය ලේකම් කොට්ඨාස මට්ටමින් ස්ත්‍රී/ පුරුෂ භාවය අනුව කෘෂිකාර්මික කටයුතුවල නිරත ගොවි කාරකයින් සංඛ්‍යාව - 2014**

ප්‍රා.ලේ.කොට්ඨාසය	කෘෂිකාර්මික කටයුතුවල නිරත වූ ගොවිකාරකයින් සංඛ්‍යාව																				
	වී වගාව			තේ වගාව			රබර් වගාව			පොල් වගාව			වෙනත් ස්ථිර කේශ වගාව			වෙනත් කැඳන කේශ වගාව			වෙළඳපොළ		
	කාරකයින් සංඛ්‍යාව	පුරුෂ	ස්ත්‍රී	කාරකයින් සංඛ්‍යාව	පුරුෂ	ස්ත්‍රී	කාරකයින් සංඛ්‍යාව	පුරුෂ	ස්ත්‍රී	කාරකයින් සංඛ්‍යාව	පුරුෂ	ස්ත්‍රී	කාරකයින් සංඛ්‍යාව	පුරුෂ	ස්ත්‍රී	කාරකයින් සංඛ්‍යාව	පුරුෂ	ස්ත්‍රී	කාරකයින් සංඛ්‍යාව	පුරුෂ	ස්ත්‍රී
කොළඹ	10	9	1	9	6	3	3	2	1	104	82	22	110	76	34	27	21	6	10	8	2
කොළඹනගරය	40	30	10	4	6	6	-	-	6	566	447	119	507	406	101	123	95	28	48	48	18
කඩුවෙල	823	716	107	10	5	5	149	123	26	3,688	2,954	734	3,149	2,509	640	830	665	165	142	124	8
තේ මාගම	3,247	2,869	378	89	72	17	762	629	133	8,240	6,801	1,439	7,784	6,441	1,343	3,064	2,571	493	495	457	38
භංවැල්ල	694	607	87	728	573	155	1,918	1,521	397	6,336	5,041	1,295	6,322	5,036	1,286	1,481	1,188	293	308	273	35
පාදක්ක	2,135	1,854	281	993	791	202	1,470	1,180	290	5,716	4,589	1,127	5,580	4,471	1,109	1,175	1,009	166	406	369	37
මහරගම	484	413	71	43	38	5	62	48	14	1,502	1,200	302	1,390	1,121	269	397	334	63	74	65	9
ශ්‍රී ජයවර්ධනපුර කෝට්ටේ	5	5	0	0	0	0	3	3	0	185	156	29	149	122	27	65	50	15	16	14	2
තිබ්බෙණිය	21	21	0	7	6	1	13	11	2	297	249	48	303	243	60	64	53	11	8	8	0
දෙමිල-ලැක්කිය	15	11	4	6	4	2	2	2	0	158	114	44	153	104	49	34	29	5	5	4	1
රත්මලාන	14	13	1	16	13	3	1	0	1	180	137	43	212	162	50	29	21	8	3	1	2
මොරටුව	12	11	1	14	12	2	10	8	2	379	276	103	297	219	78	91	66	25	8	5	3
කැස්බෑව	756	657	99	27	24	3	54	45	9	2,483	2,061	422	2,290	1,867	423	772	642	130	100	90	10
එකතුව	8,256	7,216	1,040	1,952	1,548	404	4,453	3,572	881	29,834	24,107	5,727	28,246	22,777	5,469	8,152	6,744	1,408	1,623	1,466	157

ප්‍රා.ලේ.කොට්ඨාසය	කෘෂිකාර්මික කටයුතුවල නිරත වූ ගොවිකාරකයින් සංඛ්‍යාව														
	විවිධ පාලනය			ලාභ පාලනය			කුකුළු පාලනය			වෙනත් සත්ත්ව පාලනයන්			ජලජීවි වගාව		
	කාරකයින් සංඛ්‍යාව	පුරුෂ	ස්ත්‍රී	කාරකයින් සංඛ්‍යාව	පුරුෂ	ස්ත්‍රී	කාරකයින් සංඛ්‍යාව	පුරුෂ	ස්ත්‍රී	කාරකයින් සංඛ්‍යාව	පුරුෂ	ස්ත්‍රී	කාරකයින් සංඛ්‍යාව	පුරුෂ	ස්ත්‍රී
කොළඹ	5	3	2	0	0	0	20	12	8	1	1	0	1	1	0
කොළඹනගරය	12	12	0	6	6	0	25	19	6	0	0	0	0	0	0
කඩුවෙල	21	19	2	2	0	2	118	105	13	2	2	0	10	10	0
තේ මාගම	39	33	6	7	7	0	351	315	36	14	11	3	13	9	4
භංවැල්ල	73	61	12	89	82	7	511	420	91	9	7	2	3	3	0
පාදක්ක	43	35	8	13	13	0	391	314	77	7	6	1	22	18	4
මහරගම	10	10	0	0	0	0	70	53	17	4	3	1	6	5	1
ශ්‍රී ජයවර්ධනපුර කෝට්ටේ	5	4	1	0	0	0	16	16	0	4	3	1	6	6	0
තිබ්බෙණිය	0	0	0	0	0	0	1	1	0	0	0	0	0	0	0
දෙමිල-ලැක්කිය	1	1	0	0	0	0	1	1	0	0	0	0	4	4	0
රත්මලාන	2	0	2	0	0	0	11	7	4	0	0	0	0	0	0
මොරටුව	8	4	4	3	3	0	23	13	10	1	1	0	2	2	0
කැස්බෑව	14	11	3	7	5	2	92	80	12	3	3	0	6	4	2
එකතුව	233	193	40	127	116	11	1,630	1,356	274	45	37	8	73	62	11

කොළඹ දිස්ත්‍රික්කය තුළ වී වගාවේ නිරත වූ බවට වාර්තාවී ඇති මුළු ගොවි කාරකයින් සංඛ්‍යාව 8,256 ක් වන අතර එහි වී වගාවේ නිරත වූ පුරුෂයින් සංඛ්‍යාව 7,216 ක් ද ස්ත්‍රීන් සංඛ්‍යාව 1,040 ක් ද වේ.

ගොවි කාරකයින් පදිංචි ප්‍රාදේශීය ලේකම් කොට්ඨාස මට්ටමින් සැලකිල්ලට ගතහොත් වී වගාවේ නිරතවී ඇති වැඩිම ගොවි කාරකයින් සංඛ්‍යාව (3,247) හෝමාගම ප්‍රාදේශීය ලේකම් කොට්ඨාසයෙන් වාර්තා වන අතර එය ප්‍රතිශතයක් ලෙස 39.3% කි. එහි වී වගාවේ නිරත පුරුෂ ගොවි කාරකයින් සංඛ්‍යාව 2,869 ක් වන අතර ස්ත්‍රී ගොවි කාරකයින් සංඛ්‍යාව 378 ක් වේ. දෙවනුවට වැඩිම ගොවි කාරකයින් සංඛ්‍යාව වී වගාවේ නිරත වූ බවට වාර්තාවී ඇත්තේ පාදක්ක (2,135) ප්‍රාදේශීය ලේකම් කොට්ඨාසයෙන් වන අතර එය 25.8%ක ප්‍රතිශතයකි. එහි පුරුෂ ගොවි කාරකයින් 1,854 ක් ද ස්ත්‍රී ගොවි කාරකයින් 281 ක් ද වාර්තාවී ඇත. එමෙන්ම අඩුම ගොවි කාරකයින් සංඛ්‍යාවක් වාර්තාවී ඇති ප්‍රාදේශීය ලේකම් කොට්ඨාසය ශ්‍රී ජයවර්ධනපුර කෝට්ටේ (5) වේ. එය ප්‍රතිශතයක් වශයෙන් 0.06% ක අගයකි. මෙහි වී වගාවේ නිරත වූ පුරුෂ ගොවි කාරකයින් ද 5 ක් වන අතර කිසිදු ස්ත්‍රී ගොවි කාරකයෙක් වාර්තාවී නැත.

කොළඹ දිස්ත්‍රික්කය තුළ තේ වගාවේ නිරත වූ බවට වාර්තාවී ඇති මුළු ගොවි කාරකයින් සංඛ්‍යාව 1,952 ක් වන අතර එහි තේ වගාවේ නිරත වූ පුරුෂයින් සංඛ්‍යාව 1,548 ක් ද ස්ත්‍රීන් සංඛ්‍යාව 404 ක් ද



වේ. ප්‍රාදේශීය ලේකම් කොට්ඨාස මට්ටමින් සැලකිල්ලට ගතහොත් වැඩිම ගොවි කාරකයින් සංඛ්‍යාවක් තේ වගාවේ නිරතවී ඇත්තේ පාදුක්ක (993) ප්‍රාදේශීය ලේකම් කොට්ඨාසයෙන් වන අතර එය ප්‍රතිශතයක් ලෙස 50.9% කි. දෙවනුවට වැඩිම ගොවි කාරකයින් සංඛ්‍යාවක් (728) තේ වගාවේ නිරත වූ බවට වාර්තාවී ඇත්තේ හංවැල්ල ප්‍රාදේශීය ලේකම් කොට්ඨාසයෙනි. එම අගය ප්‍රතිශතයක් ලෙස 37.3% ක් වන අතර ශ්‍රී ජයවර්ධනපුර කෝට්ටේ ප්‍රාදේශීය ලේකම් කොට්ඨාසයෙන් කිසිදු ගොවි කාරකයෙක් වාර්තාවී නැත.

කොළඹ දිස්ත්‍රික්කය තුළ රබර් වගාවේ නිරත වූ බවට වාර්තාවී ඇති මුළු ගොවි කාරකයින් සංඛ්‍යාව 4,453 ක් වන අතර එහි රබර් වගාවේ නිරත වූ පුරුෂයින් සංඛ්‍යාව 3,572 ක් ද ස්ත්‍රීන් සංඛ්‍යාව 881 ක් ද වේ. ප්‍රාදේශීය ලේකම් කොට්ඨාස මට්ටමින් සැලකිල්ලට ගතහොත් වැඩිම ගොවි කාරකයින් සංඛ්‍යාවක් රබර් වගාවේ නිරතවී ඇත්තේ හංවැල්ල (1,918) ප්‍රාදේශීය ලේකම් කොට්ඨාසයෙන් වන අතර එය ප්‍රතිශතයක් ලෙස 43.1% කි. දෙවනුවට වැඩිම ගොවි කාරකයින් සංඛ්‍යාවක් (1,470) රබර් වගාවේ නිරත වූ බවට වාර්තාවී ඇත්තේ පාදුක්ක ප්‍රාදේශීය ලේකම් කොට්ඨාසයෙන් වන අතර එය 33% ක ප්‍රතිශතයකි. අඩුම ගොවි කාරකයින් සංඛ්‍යාවක් වාර්තාවී ඇති ප්‍රාදේශීය ලේකම් කොට්ඨාසය රත්මලාන (1) වේ. එය ප්‍රතිශතයක් වශයෙන් 0.02% ක අගයකි.

කොළඹ දිස්ත්‍රික්කය තුළ පොල් වගාවේ නිරත වූ බවට වාර්තාවී ඇති මුළු ගොවි කාරකයින් සංඛ්‍යාව 29,834 ක් වන අතර එහි පොල් වගාවේ නිරත වූ පුරුෂයින් සංඛ්‍යාව 24,107 ක් ද ස්ත්‍රීන් සංඛ්‍යාව 5,727 ක් ද වේ. ප්‍රාදේශීය ලේකම් කොට්ඨාස මට්ටමින් සැලකිල්ලට ගතහොත් වැඩිම ගොවි කාරකයින් සංඛ්‍යාවක් පොල් වගාවේ නිරතවී ඇත්තේ හෝමාගම (8,240) ප්‍රාදේශීය ලේකම් කොට්ඨාසයෙන් වන අතර එය ප්‍රතිශතයක් ලෙස 27.6% කි. දෙවනුවට වැඩිම ගොවි කාරකයින් සංඛ්‍යාවක් (6,336) පොල් වගාවේ නිරත වූ බවට වාර්තාවී ඇත්තේ හංවැල්ල ප්‍රාදේශීය ලේකම් කොට්ඨාසයෙන් වන අතර එය 21.2% ක ප්‍රතිශතයකි. අඩුම ගොවි කාරකයින් සංඛ්‍යාවක් වාර්තාවී ඇති ප්‍රාදේශීය ලේකම් කොට්ඨාසය කොළඹ (104) වේ. එය ප්‍රතිශතයක් වශයෙන් 0.3% ක අගයකි.

කොළඹ දිස්ත්‍රික්කය තුළ වෙනත් ස්ථීර බෝග වගාවේ නිරත වූ බවට වාර්තාවී ඇති මුළු ගොවි කාරකයින් සංඛ්‍යාව 28,246 ක් වන අතර එහි නිරත වූ පුරුෂයින් සංඛ්‍යාව 22,777 ක් ද ස්ත්‍රීන් සංඛ්‍යාව 5,469 ක් ද වේ.

ගොවි කාරකයින් පදිංචි ප්‍රාදේශීය ලේකම් කොට්ඨාස මට්ටමින් සැලකිල්ලට ගතහොත් වෙනත් ස්ථීර බෝග වගාවේ නිරතවී ඇති වැඩිම ගොවි කාරකයින් සංඛ්‍යාව (7,784) හෝමාගම ප්‍රාදේශීය ලේකම් කොට්ඨාසයෙන් වාර්තා වන අතර එය ප්‍රතිශතයක් ලෙස 27.5% කි. දෙවනුවට වැඩිම ගොවිකාරකයින් සංඛ්‍යාව (6,322) වෙනත් ස්ථීර බෝග වගාවේ නිරත වූ බවට වාර්තාවී ඇත්තේ හංවැල්ල ප්‍රාදේශීය ලේකම් කොට්ඨාසයෙන් වන අතර එය 22.4% ක ප්‍රතිශතයකි. අඩුම ගොවි කාරකයින් සංඛ්‍යාවක් (110) වාර්තාවී ඇති ප්‍රාදේශීය ලේකම් කොට්ඨාසය කොළඹ වේ. එය ප්‍රතිශතයක් වශයෙන් 0.4% ක අගයකි.

කොළඹ දිස්ත්‍රික්කය තුළ වෙනත් කාලීන බෝග වගාවේ නිරත වූ බවට වාර්තාවී ඇති මුළු ගොවි කාරකයින් සංඛ්‍යාව 8,152 ක් වන අතර එම වගාවේ නිරත වූ පුරුෂයින් සංඛ්‍යාව 6,744 ක් ද ස්ත්‍රීන් සංඛ්‍යාව 1,408 ක් ද වේ.

ගොවි කාරකයින් පදිංචි ප්‍රාදේශීය ලේකම් කොට්ඨාස මට්ටමින් සැලකිල්ලට ගතහොත් වෙනත් කාලීන බෝග වගාවේ නිරතවී ඇති වැඩිම ගොවි කාරකයින් සංඛ්‍යාව (3,064) හෝමාගම ප්‍රාදේශීය ලේකම් කොට්ඨාසයෙන් වාර්තා වන අතර එය ප්‍රතිශතයක් ලෙස 37.6% කි. දෙවනුවට වැඩිම ගොවිකාරකයින් සංඛ්‍යාව (1,481) වාර්තාවී ඇත්තේ හංවැල්ල ප්‍රාදේශීය ලේකම් කොට්ඨාසයෙන්

වන අතර එය 18.2%ක ප්‍රතිශතයකි. අඩුම ගොවි කාරකයින් සංඛ්‍යාව (27) වාර්තාවී ඇති ප්‍රාදේශීය ලේකම් කොට්ඨාසය කොළඹ වේ. එය ප්‍රතිශතයක් වශයෙන් 0.3% ක අගයකි.

කොළඹ දිස්ත්‍රික්කය තුළ ගව පාලනයේ නිරත වූ බවට වාර්තාවී ඇති මුළු ගොවි කාරකයින් සංඛ්‍යාව 1,623 ක් වන අතර එහි ගව පාලනයේ නිරත වූ පුරුෂයින් සංඛ්‍යාව 1,466 ක් ද ස්ත්‍රීන් සංඛ්‍යාව 157 ක් ද වේ.

ගොවි කාරකයින් පදිංචි ප්‍රාදේශීය ලේකම් කොට්ඨාස මට්ටමින් සැලකිල්ලට ගතහොත් ගව පාලනයේ නිරතවී ඇති වැඩිම ගොවි කාරකයින් සංඛ්‍යාව හෝමාගම (495) ප්‍රාදේශීය ලේකම් කොට්ඨාසයෙන් වාර්තා වන අතර එය ප්‍රතිශතයක් ලෙස 30.5% කි. දෙවනුවට වැඩිම ගොවි කාරකයින් සංඛ්‍යාව වාර්තාවී ඇත්තේ පාදුක්ක (406) ප්‍රාදේශීය ලේකම් කොට්ඨාසයෙන් වන අතර එය 25% කි. අඩුම ගොවි කාරකයින් සංඛ්‍යාව (3) වාර්තාවී ඇති ප්‍රාදේශීය ලේකම් කොට්ඨාසය රත්මලාන වේ. එය ප්‍රතිශතයක් වශයෙන් 0.2% ක අගයකි.

කොළඹ දිස්ත්‍රික්කය තුළ එළු පාලනයේ නිරත වූ බවට වාර්තාවී ඇති මුළු ගොවි කාරකයින් සංඛ්‍යාව 233 ක් වන අතර එහි එළු පාලනයේ නිරත වූ පුරුෂයින් සංඛ්‍යාව 193 ක් ද ස්ත්‍රීන් සංඛ්‍යාව 40 ක් ද වේ.

ගොවි කාරකයින් පදිංචි ප්‍රාදේශීය ලේකම් කොට්ඨාස මට්ටමින් සැලකිල්ලට ගතහොත් එළු පාලනයේ නිරතවී ඇති වැඩිම ගොවි කාරකයින් සංඛ්‍යාව (73) හංවැල්ල ප්‍රාදේශීය ලේකම් කොට්ඨාසයෙන් වාර්තා වන අතර එය ප්‍රතිශතයක් ලෙස 31.3% කි. දෙවනුවට වැඩිම ගොවි කාරකයින් සංඛ්‍යාව (43) එළු පාලනයේ නිරත වූ බවට වාර්තාවී ඇත්තේ පාදුක්ක ප්‍රාදේශීය ලේකම් කොට්ඨාසයෙනි. එම අගය ප්‍රතිශතයක් ලෙස 18.4% ක් වන අතර තිඹිරිගස්සාය ප්‍රාදේශීය ලේකම් කොට්ඨාසයෙන් කිසිදු ගොවි කාරකයෙක් වාර්තාවී නැත.

කොළඹ දිස්ත්‍රික්කය තුළ ඌරන් පාලනය සුළු වශයෙන් සිදු කෙරෙන බවට වාර්තාවී ඇති අතර ඌරන් පාලනයේ නිරත වූ බවට වාර්තාවී ඇති මුළු ගොවි කාරකයින් සංඛ්‍යාව 127 ක් වන අතර එහි නිරත වූ පුරුෂයින් සංඛ්‍යාව 116 ක් ද ස්ත්‍රීන් සංඛ්‍යාව 11 ක් ද වේ.

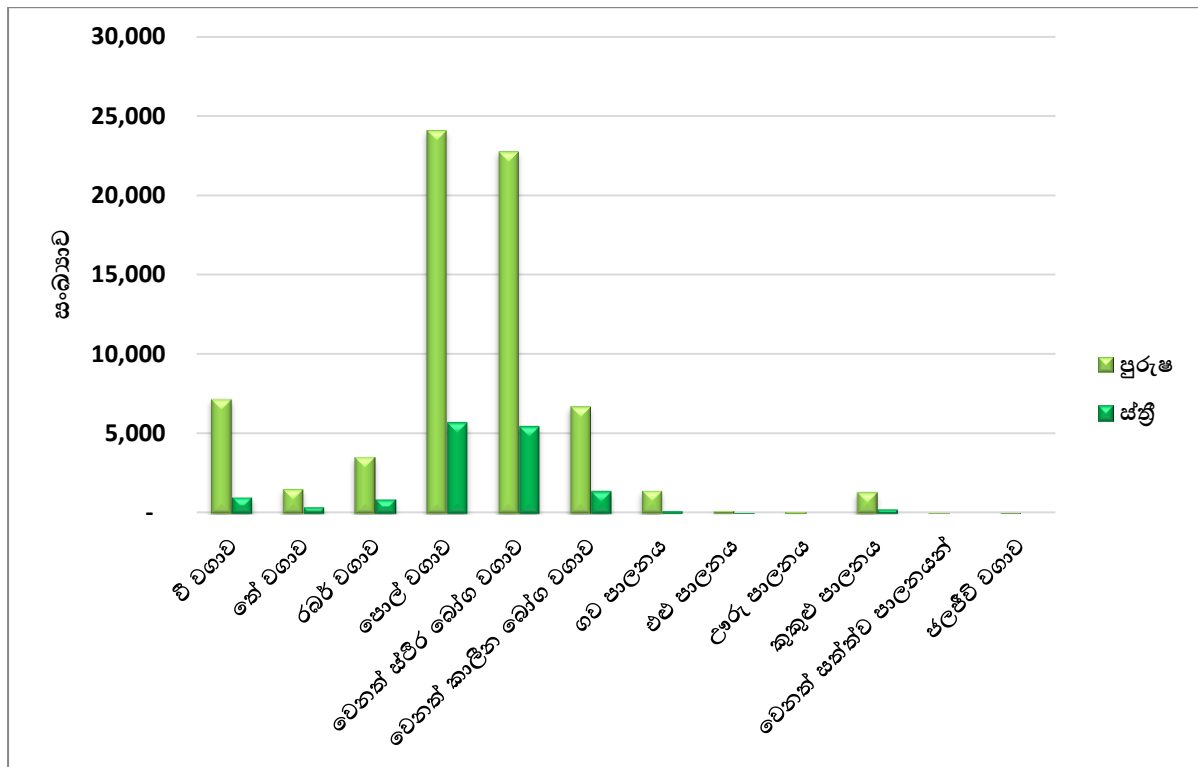
කොළඹ දිස්ත්‍රික්කය තුළ කුකුළු පාලනයේ නිරත වූ බවට වාර්තාවී ඇති මුළු ගොවි කාරකයින් සංඛ්‍යාව 1,630 ක් වන අතර එහි කුකුළු පාලනයේ නිරත වූ පුරුෂයින් සංඛ්‍යාව 1,356 ක් ද ස්ත්‍රීන් සංඛ්‍යාව 274 ක් ද වේ.

ගොවි කාරකයින් පදිංචි ප්‍රාදේශීය ලේකම් කොට්ඨාස මට්ටමින් සැලකිල්ලට ගතහොත් කුකුළු පාලනයේ නිරතවී ඇති වැඩිම ගොවිකාරකයින් සංඛ්‍යාව (511) හංවැල්ල ප්‍රාදේශීය ලේකම් කොට්ඨාසයෙන් වාර්තා වන අතර එය ප්‍රතිශතයක් ලෙස 31.3% කි. අඩුම ගොවි කාරකයින් සංඛ්‍යාව (1) තිඹිරිගස්සාය ප්‍රාදේශීය ලේකම් කොට්ඨාසයෙන් හා දෙහිවල-ගල්කිස්ස ප්‍රාදේශීය ලේකම් කොට්ඨාසයෙන් වාර්තාවී ඇත.

කොළඹ දිස්ත්‍රික්කය තුළ වෙනත් සත්ත්ව පාලනය සුළු වශයෙන් සිදු කෙරෙන බවට වාර්තාවී ඇති අතර වෙනත් සත්ත්ව පාලනයේ නිරත වූ මුළු ගොවි කාරකයින් සංඛ්‍යාව 45 ක් වන අතර එහි වෙනත් සත්ත්ව පාලනයේ නිරත වූ පුරුෂයින් සංඛ්‍යාව 37 ක් ද ස්ත්‍රීන් සංඛ්‍යාව 8 ක් ද වේ.

කොළඹ දිස්ත්‍රික්කය තුළ ජල ජීවි වගාව ද සුළු වශයෙන් සිදු කෙරෙන බවට වාර්තාවී ඇති අතර එහි නිරත වූ බවට වාර්තාවී ඇති මුළු ගොවි කාරකයින් සංඛ්‍යාව 73 ක් වන අතර ඔවුන් පුරුෂ ගොවි කාරකයින් 62 ක් සහ ස්ත්‍රී ගොවි කාරකයින් 11 ක් ලෙස වේ.

රූප සටහන 08 - ස්ත්‍රී/ පුරුෂ භාවය අනුව කෘෂිකාර්මික කටයුතුවල නිරත ගොවි කාරකයින් - 2014



**3.10 : ප්‍රාදේශීය ලේකම් කොට්ඨාස මට්ටමින් ස්ත්‍රී/ පුරුෂ භාවය අනුව කෘෂිකාර්මික කටයුතුවල නිරතව සිටි ගොවි කාරකයින් සංඛ්‍යාවෙහි ප්‍රතිශතය - 2014**

ආර්ථික සංගණනය යටතේ 2014 වර්ෂයේ සිදුකරන ලද කෘෂිකාර්මික කටයුතු ගණන් ගැනීමේ අදියරේදී දිස්ත්‍රික්ක මට්ටමින් එක් එක් ගොවි කාණ්ඩවල ගොවි කාරකයින් නිරතව සිටි ආර්ථික කටයුතු පිළිබඳ තොරතුරු රැස්කරන ලදී.

**වගු අංක 3.10 : ප්‍රාදේශීය ලේකම් කොට්ඨාස මට්ටමින් ස්ත්‍රී/ පුරුෂ භාවය අනුව කෘෂිකාර්මික කටයුතුවල නිරතව සිටි ගොවි කාරකයින් සංඛ්‍යාවෙහි ප්‍රතිශතය - 2014**

ප්‍රා.ලේ.කොට්ඨාසය	කෘෂිකාර්මික කටයුතුවල නිරත වූ ගොවිකාරකයින් සංඛ්‍යාවෙහි ප්‍රතිශතය																	
	වී වගාව			තේ වගාව			රබර් වගාව			පොළ වගාව			වෙනත් ස්ථිර බෝග වගාව			වෙනත් කාර්මික බෝග වගාව		
	එකතුව	පුරුෂ	ස්ත්‍රී	එකතුව	පුරුෂ	ස්ත්‍රී	එකතුව	පුරුෂ	ස්ත්‍රී	එකතුව	පුරුෂ	ස්ත්‍රී	එකතුව	පුරුෂ	ස්ත්‍රී	එකතුව	පුරුෂ	ස්ත්‍රී
කොළඹ	4.5	5.4	1.8	4.1	3.6	5.5	1.4	1.2	1.8	47.1	49.4	40.0	49.8	45.8	61.8	12.2	12.7	10.9
කොළොන්නාව	5.5	5.1	7.1	1.4	0.7	4.3	0.8	0.0	4.3	77.5	75.9	84.4	69.5	68.9	71.6	16.8	16.1	19.9
කඩුවෙල	18.7	20.2	12.6	0.2	0.1	0.6	3.4	3.5	3.1	83.7	83.2	86.2	71.5	70.6	75.1	18.8	18.7	19.4
හෝමාගම	34.8	37.3	23.4	1.0	0.9	1.1	8.2	8.2	8.2	88.4	88.3	88.9	83.5	83.6	83.0	32.9	33.4	30.5
හංවැල්ල	9.8	10.8	6.0	10.3	10.2	10.8	27.2	27.1	27.6	89.7	89.9	89.5	89.6	89.6	89.2	21.0	21.1	20.3
පාදක්ක	34.3	37.1	22.9	16.0	15.8	16.4	23.6	23.6	23.6	91.9	91.9	91.8	89.7	89.6	90.3	18.9	20.2	13.5
මහරගම	26.0	27.6	19.5	2.3	2.5	1.4	3.3	3.2	3.8	80.8	80.3	82.7	74.7	75.0	73.7	21.3	22.3	17.3
ශ්‍රී ජයවර්ධනපුර කෝට්ටේ	2.2	2.6	0.0	0.0	0.0	0.0	1.3	1.6	0.0	81.5	81.3	82.9	65.6	63.5	77.1	28.6	26.0	42.9
තිබ්බිගස්සාය	5.2	6.3	0.0	1.7	1.8	1.4	3.2	3.3	2.8	73.2	74.6	66.7	74.6	72.8	83.3	15.8	15.9	15.3
දෙහිවල- ගල්කිස්ස	7.3	7.7	6.3	2.9	2.8	3.1	1.0	1.4	0.0	76.7	80.3	68.8	74.3	73.2	76.6	16.5	20.4	7.8
රත්මලාන	5.4	6.5	1.7	6.1	6.5	5.0	0.4	0.0	1.7	69.0	68.2	71.7	81.2	80.6	83.3	11.1	10.4	13.3
මොරටුව	2.6	3.2	0.8	3.0	3.5	1.7	2.1	2.3	1.7	81.3	80.0	85.1	63.7	63.5	64.5	19.5	19.1	20.7
කැස්බෑව	25.1	26.4	18.9	0.9	1.0	0.6	1.8	1.8	1.7	82.5	82.9	80.4	76.1	75.1	80.6	25.6	25.8	24.8
<b>එකතුව</b>	<b>24.0</b>	<b>25.9</b>	<b>15.8</b>	<b>5.7</b>	<b>5.6</b>	<b>6.1</b>	<b>12.9</b>	<b>12.8</b>	<b>13.4</b>	<b>86.7</b>	<b>86.7</b>	<b>87.1</b>	<b>82.1</b>	<b>81.9</b>	<b>83.2</b>	<b>23.7</b>	<b>24.2</b>	<b>21.4</b>

ප්‍රා.ලේ.කොට්ඨාසය	කෘෂිකාර්මික කටයුතුවල නිරත වූ ගොවිකාරකයින් සංඛ්‍යාවෙහි ප්‍රතිශතය											
	ගව් පාලනය			එළු පාලනය			ලෞභ පාලනය			කුකුළු පාලනය		
	එකතුව	පුරුෂ	ස්ත්‍රී	එකතුව	පුරුෂ	ස්ත්‍රී	එකතුව	පුරුෂ	ස්ත්‍රී	එකතුව	පුරුෂ	ස්ත්‍රී
කොළඹ	4.5	4.8	3.6	2.3	1.8	3.6	0.0	0.0	0.0	9.0	7.2	14.5
කොළොන්නාව	6.6	8.1	0.0	1.6	2.0	0.0	0.8	1.0	0.0	3.4	3.2	4.3
කඩුවෙල	3.2	3.5	2.1	0.5	0.5	0.2	0.0	0.0	0.2	2.7	3.0	1.5
හෝමාගම	5.3	5.9	2.3	0.4	0.4	0.4	0.1	0.1	0.0	3.8	4.1	2.2
හංවැල්ල	4.4	4.9	2.4	1.0	1.1	0.8	1.3	1.5	0.5	7.2	7.5	6.3
පාදක්ක	6.5	7.4	3.0	0.7	0.7	0.7	0.2	0.3	0.0	6.3	6.3	6.3
මහරගම	4.0	4.3	2.5	0.5	0.7	0.0	0.0	0.0	0.0	3.8	3.5	4.7
ශ්‍රී ජයවර්ධනපුර කෝට්ටේ	7.0	7.3	5.7	2.2	2.1	2.9	0.0	0.0	0.0	7.0	8.3	0.0
තිබ්බිගස්සාය	2.0	2.4	0.0	0.0	0.0	0.0	0.0	0.0	0.0	0.2	0.3	0.0
දෙහිවල- ගල්කිස්ස	2.4	2.8	1.6	0.5	0.7	0.0	0.0	0.0	0.0	0.5	0.7	0.0
රත්මලාන	1.1	0.5	3.3	0.8	0.0	3.3	0.0	0.0	0.0	4.2	3.5	6.7
මොරටුව	1.7	1.4	2.5	1.7	1.2	3.3	0.6	0.9	0.0	4.9	3.8	8.3
කැස්බෑව	3.3	3.6	1.9	0.5	0.4	0.6	0.2	0.2	0.4	3.1	3.2	2.3
<b>එකතුව</b>	<b>4.7</b>	<b>5.3</b>	<b>2.4</b>	<b>0.7</b>	<b>0.7</b>	<b>0.6</b>	<b>0.4</b>	<b>0.4</b>	<b>0.2</b>	<b>4.7</b>	<b>4.9</b>	<b>4.2</b>

ප්‍රා.ලේ.කොට්ඨාසය	කෘෂිකාර්මික කටයුතුවල නිරත වූ ගොවිකාරකයින් සංඛ්‍යාවෙහි ප්‍රතිශතය						ගොවිකාරකයින් නිරත වන සාමාන්‍ය කෘෂිකාර්මික කටයුතු		
	වෙනත් සත්කම් පාලනයන්			ජලථිච්ච වගාව			එකතුව	පුරුෂ	ස්ත්‍රී
	එකතුව	පුරුෂ	ස්ත්‍රී	එකතුව	පුරුෂ	ස්ත්‍රී			
කොළඹ	0.5	0.6	0.0	0.5	0.6	0.0	1.4	1.3	1.4
කොළොන්නාව	0.0	0.0	0.0	0.0	0.0	0.0	1.8	1.8	2.0
කඩුවෙල	0.0	0.1	0.0	0.2	0.3	0.0	2.0	2.0	2.0
හෝමාගම	0.2	0.1	0.2	0.1	0.1	0.2	2.6	2.6	2.4
හංවැල්ල	0.1	0.1	0.1	0.0	0.1	0.0	2.6	2.6	2.5
පාදක්ක	0.1	0.1	0.1	0.4	0.4	0.3	2.9	2.9	2.7
මහරගම	0.2	0.2	0.3	0.3	0.3	0.3	2.2	2.2	2.1
ශ්‍රී ජයවර්ධනපුර කෝට්ටේ	1.8	1.6	2.9	2.6	3.1	0.0	2.0	2.0	2.1
තිබ්බිගස්සාය	0.0	0.0	0.0	0.0	0.0	0.0	1.8	1.8	1.7
දෙහිවල- ගල්කිස්ස	0.0	0.0	0.0	1.9	2.8	0.0	1.8	1.9	1.6
රත්මලාන	0.0	0.0	0.0	0.0	0.0	0.0	1.8	1.8	1.9
මොරටුව	0.2	0.3	0.0	0.4	0.6	0.0	1.8	1.8	1.9
කැස්බෑව	0.1	0.1	0.0	0.2	0.2	0.4	2.2	2.2	2.1
<b>එකතුව</b>	<b>0.1</b>	<b>0.1</b>	<b>0.1</b>	<b>0.2</b>	<b>0.2</b>	<b>0.2</b>	<b>2.5</b>	<b>2.5</b>	<b>2.3</b>

ඒ අනුව කොළඹ දිස්ත්‍රික්කයේ ගොවි කාණ්ඩවල ගොවි කාරකයින් තමාගේ ම ආර්ථික කටයුත්ත ලෙස වී වගාවේ යෙදුණු සංඛ්‍යාවෙහි ප්‍රතිශතය 24% කි. මෙම දිස්ත්‍රික්කයේ ප්‍රාදේශීය ලේකම් කොට්ඨාස අතුරින් වී වගාවේ නිරතවූ වැඩිම ගොවි කාරකයින් සංඛ්‍යාවෙහි ප්‍රතිශතය වන 35% ක් හෝමාගම ප්‍රාදේශීය ලේකම් කොට්ඨාසයෙන් වාර්තා වන අතර අඩුම ගොවි කාරකයින් සංඛ්‍යාවෙහි ප්‍රතිශතය වන 2% ක් වාර්තා වන්නේ ශ්‍රී ජයවර්ධනපුර කෝට්ටේ ප්‍රාදේශීය ලේකම් කොට්ඨාසයෙනි.

කොළඹ දිස්ත්‍රික්කයේ තේ වගාව සිදුකරනු ලබන ගොවි කාරකයින්ගේ ප්‍රතිශතය 6% ක් වන අතර එයින් වැඩිම ප්‍රතිශතය වන 16% පාදුක්ක ප්‍රාදේශීය ලේකම් කොට්ඨාසයෙන් වාර්තා වන අතර ශ්‍රී ජයවර්ධනපුර කෝට්ටේ ප්‍රාදේශීය ලේකම් කොට්ඨාසයෙන් ගුනය ප්‍රතිශතයක් වාර්තාවී ඇත.

කොළඹ දිස්ත්‍රික්කයේ රබර් වගාව සිදුකරනු ලබන ගොවි කාරකයින්ගේ ප්‍රතිශතය 13% ක් වන අතර එයින් වැඩිම ප්‍රතිශතය වන 27% හංවැල්ල ප්‍රාදේශීය ලේකම් කොට්ඨාසයෙන්ද, අඩුම ප්‍රතිශතය ලෙස ගුනයට ආසන්න ප්‍රතිශතයක් රත්මලාන ප්‍රාදේශීය ලේකම් කොට්ඨාසයෙන්ද වාර්තා වේ.

දිස්ත්‍රික්කයේ පොල් වගාව සිදුකරනු ලබන ගොවි කාරකයින්ගේ ප්‍රතිශතය 87% ක් වන අතර එයින් වැඩිම ප්‍රතිශතය වන 92% පාදුක්ක ප්‍රාදේශීය ලේකම් කොට්ඨාසයෙන්ද, අඩුම ප්‍රතිශතය වන 47% කොළඹ ප්‍රාදේශීය ලේකම් කොට්ඨාසයෙන්ද වාර්තාවේ. දිස්ත්‍රික්කයේ ගොවි කාණ්ඩ අතුරින් වෙනත් ස්ථිර හෝග වගාකරනු ලබන ගොවි කාරකයින්ගේ ප්‍රතිශතය 82% කි. එයින් වැඩිම ප්‍රතිශතය 90% හංවැල්ල හා පාදුක්ක ප්‍රාදේශීය ලේකම් කොට්ඨාස වලින්ද, අඩුම ප්‍රතිශතය වන 50% කොළඹ ප්‍රාදේශීය ලේකම් කොට්ඨාසයෙන්ද වාර්තාවේ. කොළඹ දිස්ත්‍රික්කයේ ගොවි කාණ්ඩවල අනෙකුත් කාලීන හෝග වගාව සිදුකරන ලද ගොවිකාරකයින්ගේ ප්‍රතිශතය 24% වන අතර එහි වැඩිම ප්‍රතිශතය වන ගොවි කාරකයින්ගෙන් 33% ක් හෝමාගම ප්‍රාදේශීය ලේකම් කොට්ඨාසයෙන් ද අඩුම ප්‍රතිශතය වන 11% රත්මලාන ප්‍රාදේශීය ලේකම් කොට්ඨාසයෙන්ද වාර්තා වේ.

දිස්ත්‍රික්කයේ ගව පාලනය සිදුකරන ගොවි කාරකයින්ගේ ප්‍රතිශතය 5% කි. වැඩිවශයෙන් ගව පාලනය සිදුකරනු ලබන ප්‍රාදේශීය ලේකම් කොට්ඨාස වන්නේ පාදුක්ක, කොලොන්නාව, ශ්‍රී ජයවර්ධනපුර කෝට්ටේ ආදියයි. එම අගය 7% කි. කොළඹ දිස්ත්‍රික්කයේ එළු පාලනය සිදුකරන ගොවි කාරකයින්ගේ ප්‍රතිශතය 1% ක් වේ. කොළඹ දිස්ත්‍රික්කයේ ඌරු පාලනය සිදුකරන ගොවි කාරකයින්ගේ සාමාන්‍ය ප්‍රතිශතය 0.4% ක් වන අතර දිස්ත්‍රික්කයේ වැඩිම ප්‍රතිශතය වන 1.3% ද හංවැල්ල ප්‍රාදේශීය ලේකම් කොට්ඨාසයෙන් වාර්තාවේ. කොළඹ දිස්ත්‍රික්කයේ කුකුළු පාලනය සිදුකරන ගොවි කාරකයින්ගේ ප්‍රතිශතය 4.7% කි. වැඩි වශයෙන් කුකුළු පාලනය සිදුකරන ප්‍රාදේශීය ලේකම් කොට්ඨාසය වන්නේ කොළඹ ප්‍රාදේශීය ලේකම් කොට්ඨාසය (9%) වන අතර අඩුවෙන්ම කුකුළු පාලනය සිදුකරන ප්‍රාදේශීය ලේකම් කොට්ඨාසය වන්නේ තිඹිරිගස්සාය (0.2%) ප්‍රාදේශීය ලේකම් කොට්ඨාසයයි.

කොළඹ දිස්ත්‍රික්කයේ වෙනත් සත්ව පාලන කටයුතු සිදුකරන ගොවි කාරකයින්ගේ ප්‍රතිශතය 0.1% ක් ලෙස වාර්තාවන අතර දිස්ත්‍රික්කයේ ජලජීවී වගාව සිදුකරන ගොවි කාරකයින්ගේ ප්‍රතිශතය 0.2% ක් ලෙස වාර්තා වේ.

මෙහිදී සාමාන්‍යයෙන් කොළඹ දිස්ත්‍රික්කයේ ගොවි කාරකයින්, කෘෂිකාර්මික කටයුතු 2 ක පමණ යෙදී සිටින බව පෙන්වනු ලබයි. පාදුක්ක ප්‍රාදේශීය ලේකම් කොට්ඨාසයහි ගොවි කාරකයින් සාමාන්‍යයෙන් කෘෂිකාර්මික කටයුතු 3 ක් පමණ සිදුකරමින් වැඩිම කෘෂිකාර්මික කටයුතු ප්‍රමාණයක යෙදෙන අතර කොළඹ ප්‍රාදේශීය ලේකම් කොට්ඨාසයහි ගොවි කාරකයින් සාමාන්‍යයෙන් කෘෂිකාර්මික කටයුතු 1 ක් පමණ සිදුකරමින් අඩුම කෘෂිකාර්මික කටයුතු ප්‍රමාණයක් සිදු කරයි.

**3.11 : ප්‍රාදේශීය ලේකම් කොට්ඨාස මට්ටමින් කෘෂිකාර්මාන්තය හැර වෙනත් ආර්ථික කටයුත්තක නිරත ගොවි කාරකයින් සංඛ්‍යාව - 2014**

ආර්ථික සංගණනයේ කෘෂිකාර්මික තොරතුරු රැස්කිරීමේ අදියරේදී ගොවිකාරකයා කෘෂිකාර්මාන්තයට අමතරව වෙනත් ආර්ථික කටයුත්තක නිරතවේද? නැද්ද? යන්න පිළිබඳවද තොරතුරු රැස්කරන ලදී.

**වගු අංක 3.11 : ප්‍රාදේශීය ලේකම් කොට්ඨාස මට්ටමින් වෙනත් ආර්ථික කටයුත්තක නිරත ගොවි කාරකයින් සංඛ්‍යාව - 2014**

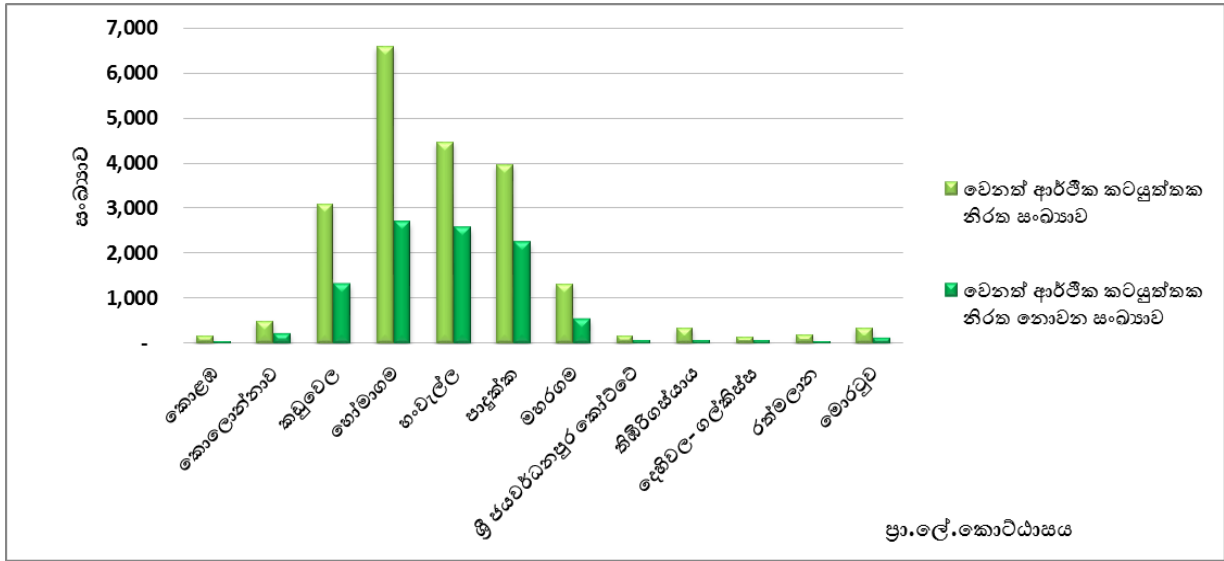
ප්‍රා.ලේ.කොට්ඨාසය	ගොවිකාරකයන්					
	වෙනත් ආර්ථික කටයුත්තක නිරත		වෙනත් ආර්ථික කටයුත්තක නිරත නොවන		මුළු ගණන	
	සංඛ්‍යාව	%	සංඛ්‍යාව	%	සංඛ්‍යාව	%
කොළඹ	169	0.7	52	0.5	221	0.6
කොළොන්නාව	503	2.1	227	2.1	730	2.1
කඩුවෙල	3,088	13.2	1,316	12.1	4,404	12.8
හෝමාගම	6,611	28.2	2,708	24.8	9,319	27.1
හංවැල්ල	4,480	19.1	2,581	23.6	7,061	20.5
පාදක්ක	3,974	16.9	2,246	20.6	6,220	18.1
මහරගම	1,312	5.6	548	5.0	1,860	5.4
ශ්‍රී ජයවර්ධනපුර කෝට්ටේ	163	0.7	64	0.6	227	0.7
කිඹිටිගස්සාය	341	1.5	65	0.6	406	1.2
දෙහිවල-ගල්කිස්ස	139	0.6	67	0.6	206	0.6
රත්මලාන	205	0.9	56	0.5	261	0.8
මොරටුව	334	1.4	132	1.2	466	1.4
කැස්බෑව	2,157	9.2	853	7.8	3,010	8.8
<b>එකතුව</b>	<b>23,476</b>	<b>100</b>	<b>10,915</b>	<b>100</b>	<b>34,391</b>	<b>100</b>

කොළඹ දිස්ත්‍රික්කයේ සිටින මුළු ගොවි කාරකයින් සංඛ්‍යාව 34,391 කි. ඉන් වැඩිම ගොවි කාරකයින් සංඛ්‍යාව (9,319) හෝමාගම ප්‍රාදේශීය ලේකම් කොට්ඨාසයෙන් වාර්තා වන අතර එය 27.1% කි. අඩුම ගොවිකාරකයින් සංඛ්‍යාව (206) දෙහිවල-ගල්කිස්ස ප්‍රාදේශීය ලේකම් කොට්ඨාසයෙන් වාර්තා වන අතර එය 0.6% කි.

එම දිස්ත්‍රික්කයේ පදිංචි මුළු ගොවි කාරකයින්ගෙන් කෘෂිකාර්මාන්තයට අමතරව වෙනත් ආර්ථික කටයුත්තක නිරත ගොවි කාරකයින් සංඛ්‍යාව 23,476 වන අතර ඉන් වැඩිම අගය වන 6,611 හෝමාගම ප්‍රාදේශීය ලේකම් කොට්ඨාසයෙන් වාර්තා වේ. ප්‍රතිශතක වශයෙන් එය 28.2% කි. කෘෂිකාර්මාන්තයට අමතරව වෙනත් ආර්ථික කටයුත්තක නිරත ගොවි කාරකයින්ගෙන් අඩුම සංඛ්‍යාව වන 139 දෙහිවල-ගල්කිස්ස ප්‍රාදේශීය ලේකම් කොට්ඨාසයෙන් වාර්තා වන අතර එය ප්‍රතිශතක වශයෙන් 0.6% කි.

එමෙන්ම කොළඹ දිස්ත්‍රික්කයේ පදිංචි මුළු ගොවි කාරකයින්ගෙන් කෘෂිකාර්මික කටයුතුවල පමණක් නිරත වන ගොවි කාරකයින් සංඛ්‍යාව 10,915 ක් වන අතර ඉන් වැඩිම අගය වන 2,708 හෝමාගම ප්‍රාදේශීය ලේකම් කොට්ඨාසයෙන් වාර්තා වේ. ප්‍රතිශතක වශයෙන් එය 24.8% කි. එමෙන්ම එහි අඩුම සංඛ්‍යාව වන 52 කොළඹ ප්‍රාදේශීය ලේකම් කොට්ඨාසයෙන් වාර්තා වන අතර එය ප්‍රතිශතක වශයෙන් 0.5% කි.

රූප සටහන 09 - ප්‍රාදේශීය ලේකම් කොට්ඨාස මට්ටමින් වෙනත් ආර්ථික කටයුත්තක නිරත ගොවි කාරකයින් - 2014



**3.12 : ප්‍රාදේශීය ලේකම් කොට්ඨාස මට්ටමින් වෙනත් රැකියාවන් සහ ආදායම් මාර්ග හා ස්ත්‍රී/ පුරුෂ භාවය අනුව ගොවි කාරකයින්ගේ සංඛ්‍යාව - 2014**

2014 වර්ෂයේ දී සිදුකළ ආර්ථික සංගණනය යටතේ, කෘෂිකාර්මික කටයුතු පිළිබඳ ගණන් ගැනීමේ දී ගොවි කාරකයන්ගේ කෘෂිකර්මාන්තය හැර වෙනත් ආර්ථික කටයුතු වල නිරත වීම හෙවත් ඔවුන්ගේ ප්‍රධාන රැකියාව පිළිබඳ තොරතුරු ප්‍රාදේශීය ලේකම් කොට්ඨාස මට්ටමින් එක් රැස් කරන ලදී. මෙහි දී ගොවි කාරකයින් වැටුප් ලබන රැකියාවක නිරත වන්නේ ද එසේ නිරත වන්නේ නම් එය රාජ්‍ය, අර්ධ රාජ්‍ය හෝ පෞද්ගලික අංශයේ රැකියාවක් ද යන තොරතුරු ලබා ගන්නා ලදී. එසේම වෙනත් ආර්ථික කටයුත්තක නිරත වන්නේ ද යන තොරතුරු රැස් කරන ලදී.

**වගු අංක 3.12 : ප්‍රාදේශීය ලේකම් කොට්ඨාස මට්ටමින් වෙනත් රැකියාවන් සහ ආදායම් මාර්ග හා ස්ත්‍රී/ පුරුෂ භාවය අනුව ගොවි කාරකයින්ගේ සංඛ්‍යාව - 2014**

ප්‍රා.ලේ.කොට්ඨාසය	වැටුප් ලබන රැකියාවක නිරත ගොවිකාරකයින් සංඛ්‍යාව											
	රාජ්‍ය අංශය			අර්ධ රාජ්‍ය අංශය			පුද්ගලික අංශය			මුළු සංඛ්‍යාව		
	පුරුෂ	ස්ත්‍රී	මුළු ගණන	පුරුෂ	ස්ත්‍රී	මුළු ගණන	පුරුෂ	ස්ත්‍රී	මුළු ගණන	පුරුෂ	ස්ත්‍රී	මුළු ගණන
කොළඹ	47	14	61	9	-	9	45	11	56	101	25	126
කොළොන්නාව	96	15	111	18	6	24	126	15	141	240	36	276
කඩුවෙල	406	87	493	56	13	69	1,290	168	1,458	1,752	268	2,020
හෝමාගම	1,106	173	1,279	200	20	220	2,072	243	2,315	3,378	436	3,814
හංවැල්ල	659	109	768	173	20	193	1,526	182	1,708	2,358	311	2,669
පාදක්ක	602	70	672	201	17	218	1,380	244	1,624	2,183	331	2,514
මහරගම	212	61	273	51	6	57	513	62	575	776	129	905
ශ්‍රී ජයවර්ධනපුර කෝට්ටේ	24	12	36	4	1	5	52	4	56	80	17	97
තිබ්බිගස්සාය	130	34	164	18	5	23	75	11	86	223	50	273
දෙහිවල- ගල්කිස්ස	25	12	37	4	-	4	46	10	56	75	22	97
රත්මලාන	60	14	74	4	-	4	73	12	85	137	26	163
මොරටුව	61	16	77	7	1	8	97	18	115	165	35	200
කැස්බෑව	263	56	319	60	12	72	823	91	914	1,146	159	1,305
එකතුව	3,691	673	4,364	805	101	906	8,118	1,071	9,189	12,614	1,845	14,459

ප්‍රා.ලේ.කොට්ඨාසය	ගොවිකාරකයින් සංඛ්‍යාව								
	තමාගේම කෘෂිකාර්මික කටයුත්තක නිරත			තමාගේම කෘෂිකාර්මික නොවන කටයුත්තක නිරත			මුළු සංඛ්‍යාව		
	පුරුෂ	ස්ත්‍රී	මුළු ගණන	පුරුෂ	ස්ත්‍රී	මුළු ගණන	පුරුෂ	ස්ත්‍රී	මුළු ගණන
කොළඹ	1	-	1	6	3	9	7	3	10
කොළොන්නාව	27	-	27	30	-	30	57	-	57
කඩුවෙල	82	26	108	308	50	358	390	76	466
හෝමාගම	138	17	155	719	121	840	857	138	995
හංවැල්ල	171	40	211	554	84	638	725	124	849
පාදක්ක	66	12	78	307	45	352	373	57	430
මහරගම	31	5	36	84	15	99	115	20	135
ශ්‍රී ජයවර්ධනපුර කෝට්ටේ	3	-	3	20	5	25	23	5	28
තිබ්බිගස්සාය	8	-	8	8	1	9	16	1	17
දෙහිවල- ගල්කිස්ස	2	1	3	6	3	9	8	4	12
රත්මලාන	2	-	2	7	2	9	9	2	11
මොරටුව	4	1	5	37	8	45	41	9	50
කැස්බෑව	44	10	54	135	17	152	179	27	206
එකතුව	579	112	691	2,221	354	2,575	2,800	466	3,266

ප්‍රා.ලේ.කොට්ඨාසය	ගොවිකාරකයින් සංඛ්‍යාව								
	සේවයෝජක			වෙනත්			මුළු සංඛ්‍යාව		
	පුරුෂ	ස්ත්‍රී	මුළු ගණන	පුරුෂ	ස්ත්‍රී	මුළු ගණන	පුරුෂ	ස්ත්‍රී	මුළු ගණන
කොළඹ	7	-	7	21	5	26	28	5	33
කොළොන්නාව	13	4	17	108	45	153	121	49	170
කඩුවෙල	76	10	86	391	123	514	467	133	600
හෝමාගම	111	15	126	1,322	354	1,676	1,433	369	1,802
හංවැල්ල	62	11	73	704	185	889	766	196	962
පාදක්ක	46	5	51	806	173	979	852	178	1,030
මහරගම	33	4	37	188	47	235	221	51	272
ශ්‍රී ජයවර්ධනපුර කෝට්ටේ	7	-	7	27	3	30	34	3	37
තිබ්බිගස්සාය	11	1	12	32	7	39	43	8	51
දෙහිවල- ගල්කිස්ස	3	-	3	15	12	27	18	12	30
රත්මලාන	3	-	3	19	9	28	22	9	31
මොරටුව	13	2	15	46	23	69	59	25	84
කැස්බෑව	66	1	67	475	104	579	541	105	646
එකතුව	451	53	504	4,154	1,090	5,244	4,605	1,143	5,748

කොළඹ දිස්ත්‍රික්කයේ හි ගොවි කාරකයන්ගේ වැටුප් සහිත රැකියාවන්වල නිරතවන සංඛ්‍යාවෙන් වැඩිම සංඛ්‍යාවක් (9,189) වාර්තා වී ඇත්තේ පෞද්ගලික අංශයෙහි රැකියාවල නිරත වන ගොවි කාරකයන් වේ. අඩුම සංඛ්‍යාව (906) ක් සේවයෙහි නිරත බවට වාර්තා වන්නේ අර්ධ රාජ්‍ය අංශයෙහි



රැකියාවන් වල වේ. රාජ්‍ය අංශයෙහි සේවයේ නිරත සංඛ්‍යාව 4,364 කි. පෞද්ගලික අංශයෙහි රැකියාවල නිරත සංඛ්‍යාවෙන් වැඩි අගයක් හෝමාගම ප්‍රාදේශීය ලේකම් කොට්ඨාසයෙන් (2,315) වාර්තා වී ඇති අතර අඩුම සංඛ්‍යාව කොළඹ, දෙහිවල-ගල්කිස්ස, ශ්‍රී ජයවර්ධනපුර කෝට්ටේ යන ප්‍රාදේශීය ලේකම් කොට්ඨාස වලින් (56) වාර්තා වී ඇත. අර්ධ රාජ්‍ය අංශයෙහි රැකියා කරන ගොවිකාරකයින්ගෙන් ඉහළම අගයක් හෝමාගම ප්‍රාදේශීය ලේකම් කොට්ඨාසය තුළ බවට තොරතුරු ලැබී ඇත. එය 220 ක් වේ.

රාජ්‍ය අංශයේ රැකියාවල නිරත ගොවි කාරකයින්ගේ ස්ත්‍රී/ පුරුෂ භාවය සැලකීමේ දී එයින් වැඩිම ගොවි කාරකයින් සංඛ්‍යාව වාර්තා වන්නේ පිරිමි වේ. එම පිරිස සංඛ්‍යාත්මකව 3,691 ක් බවට වාර්තා වන අතර රාජ්‍ය අංශයේ රැකියා වල නිරත වන්නන්ගෙන් මුළු ගණනින් 84.6% ප්‍රතිශතයකි. කාන්තාවන් සම්බන්ධව එම අගය 673 වේ. රාජ්‍ය අංශයේ ආදායම් ලබන පිරිමි රැකියා නියුක්තියෙන් ඉහළ ම අගයක් (1,106) හෝමාගම ප්‍රාදේශීය ලේකම් කොට්ඨාසයෙන් වාර්තා වේ. මෙහි අඩුම අගය වන ගොවිකාරකයින් (24) ගණන රාජ්‍ය අංශයේ සේවය කරන්නන්ගෙන් 0.7% ප්‍රතිශතයක් ලෙස ශ්‍රී ජයවර්ධනපුර කෝට්ටේ ප්‍රාදේශීය ලේකම් කොට්ඨාසය තුළ වාර්තා වේ. රාජ්‍ය සේවයෙහි කාන්තාවන් වැඩිම සංඛ්‍යාව වාර්තා වන්නේ හෝමාගම ප්‍රාදේශීය ලේකම් කොට්ඨාසයෙනි. එය (173) රාජ්‍ය අංශයෙහි සේවය කරන මුළු සංඛ්‍යාවෙන් 4% ක් වේ. දෙහිවල-ගල්කිස්ස හා ශ්‍රී ජයවර්ධනපුර කෝට්ටේ ප්‍රාදේශීය ලේකම් කොට්ඨාස වලින් අඩුම අගය (12) වාර්තා වී ඇත.

අර්ධ රාජ්‍ය අංශයෙහි වැඩිම සංඛ්‍යාව පිරිමි ගොවි කාරකයින් වන බව වගු අංක 3.11 අනුව වාර්තා වේ. එය අර්ධ රාජ්‍ය අංශයෙහි සංඛ්‍යාවෙන් ප්‍රතිශතයක් වශයෙන් 88.8% ක් වන අතර සංඛ්‍යාත්මකව 805 ක් වේ. එම අගයෙහි ද වැඩිම සංඛ්‍යාව වාර්තාවන්නේ පාදුක්ක ප්‍රාදේශීය ලේකම් කොට්ඨාසයෙහි වන අතර අඩුම අගයක් දෙහිවල-ගල්කිස්ස, රත්මලාන, ශ්‍රී ජයවර්ධනපුර කෝට්ටේ යන ප්‍රාදේශීය ලේකම් කොට්ඨාස වලින් වාර්තා වී ඇත. මෙම අඩුම අගය අර්ධ රාජ්‍ය අංශයෙහි වැටුප් ලබන රැකියාවල නියුතු ගොවි කාරකයින් ගණනින් (4), 0.4% ප්‍රතිශතයක් දරයි. හෝමාගම හා හංවැල්ල ප්‍රාදේශීය ලේකම් කොට්ඨාස වලින් ස්ත්‍රී සේවා දායකත්වයේ වැඩිම අගය (20) වාර්තා වන අතර එය අර්ධ රාජ්‍ය අංශයෙහි මුළු ගණනින් 2.2% ක් වේ.

කෘෂිකාර්මික කටයුතු හැර වෙනත් ආර්ථික ක්‍රියාකාරකම්වල නිරත ගොවි කාරකයින්ගෙන් පෞද්ගලික අංශයෙහි සේවයේ නියැලී සිටින්නන් සලකා බැලීමේ දී එම සංඛ්‍යාවෙන් 88.3% ප්‍රතිශතයක් පිරිමි වන අතර එය 8,118 අගයක් ගනී. පෞද්ගලික අංශයෙහි රැකියා කරන පිරිමි වැඩිම අගයක් (2,072) වාර්තා වන්නේ හෝමාගම ප්‍රාදේශීය ලේකම් කොට්ඨාසයේ වන අතර 22.5% ප්‍රතිශතයක් වේ. අඩුම අගය වන (45) කොළඹ ප්‍රාදේශීය ලේකම් කොට්ඨාසයෙන් වාර්තා වේ. පාදුක්ක ප්‍රාදේශීය ලේකම් කොට්ඨාසයෙන් පෞද්ගලික අංශයේ වැඩිම කාන්තා සේවා දායකත්වයක් වාර්තා වන අතර එය (244) එම අංශයේ මුළු ගණනින් 2.7% ප්‍රතිශතයක් පෙන්වයි.

වර්ෂ 2014 කෘෂිකාර්මික තොරතුරු අනුව ගොවි කාරකයින් තමාගේම ආර්ථික කටයුතුවල නිරත වීම පිළිබඳ තොරතුරු සලකා බැලීමේ දී ගොවි කාරකයින් තමාගේම කෘෂිකාර්මික කටයුත්තක නිරත වන්නේ ද නොඑසේ නම් තමාගේම කෘෂිකාර්මික නොවන කටයුත්තක නිරත වන්නේද යන තොරතුරු සොයා බලන ලදී. මෙම තොරතුරු ප්‍රාදේශීය ලේකම් කොට්ඨාස අනුව ලබාගෙන ඇත.

කොළඹ දිස්ත්‍රික්කයේ තමාගේම ආර්ථික කටයුත්තක නිරත වන සංඛ්‍යාව වන 3,266 න් වැඩිම ප්‍රතිශතයක් වන 78.8% තමාගේම කෘෂිකාර්මික නොවන ආර්ථික කටයුත්තක නිරත වන අතර එය සංඛ්‍යාත්මකව 2,575 කි. තමාගේම කෘෂිකාර්මික කටයුත්තක නිරත වන ගොවි කාරකයන් ගණන 691 ක් වේ.

තමාගේම කෘෂිකාර්මික කටයුත්තක නිරත ගොවි කාරකයින් සලකා බැලීමේ දී එහි වැඩිම සංඛ්‍යාව (579) පිරිමි ගොවි කාරකයින් නියෝජනය කරන අතර එය 83.8% ක ප්‍රතිශතයකි. ස්ත්‍රීන් ගණන 112

ක් වේ. පිරිමි ගොවි කාරකයින්ගේ ද වැඩිම සංඛ්‍යාව (171) හංවැල්ල ප්‍රාදේශීය ලේකම් කොට්ඨාසයෙන් වාර්තා වේ. එය 24.7% ප්‍රතිශතයක් වේ. කොළඹ ප්‍රාදේශීය ලේකම් කොට්ඨාසයෙන් එහි අඩුම අගය වාර්තා කරයි. 0.1% ක ප්‍රතිශතයක් ගන්නා එය සංඛ්‍යාත්මකව 1 කි. තමාගේම කෘෂිකාර්මික කටයුත්තක නිරත කාර්‍යයන් ගොවි කාරකයින් වැඩිම සංඛ්‍යාව (40) හංවැල්ල ප්‍රාදේශීය ලේකම් කොට්ඨාසයෙන් වන අතර කොළඹ, කොලොන්නාව, තිඹිරිගස්සාය, ශ්‍රී ජයවර්ධනපුර කෝට්ටේ, රත්මලාන ආදී ප්‍රදේශීය ලේකම් කොට්ඨාස වලින් කිසිදු කාර්‍යයන් ගොවි කාරකයෙක් වාර්තා වී නැත.

තමාගේම කෘෂිකාර්මික නොවන කටයුත්තක නිරත ගොවි කාරකයින් පිළිබඳ වාර්තා අනුව ද පුරුෂ ගොවි කාරකයින් වැඩි අගයක් ගන්නා බව පෙනේවා දිය හැකිය. ඒ අනුව පුරුෂ ගොවි කාරකයින් 2,221 ක් හා ස්ත්‍රී ගොවි කාරකයින් 354 ක් වේ. පුරුෂ ගොවි කාරකයින් සලකා බැලීමේ දී හෝමාගම ප්‍රාදේශීය ලේකම් කොට්ඨාසයේ වැඩිම සංඛ්‍යාවක් (719) වාර්තා වන අතර එය කෘෂිකාර්මික නොවන කටයුත්තක නිරත සංඛ්‍යාවෙන් 27.9% ප්‍රතිශතයක් පෙන්වයි. ස්ත්‍රී ගොවි කාරකයින්ගේ ද වැඩිම අගය (121) එම ප්‍රාදේශීය ලේකම් කොට්ඨාසයේම වාර්තා වන අතර කොලොන්නාව ප්‍රදේශීය ලේකම් කොට්ඨාසයෙන් කිසිදු කාර්‍යයන් ගොවි කාරකයෙක් වාර්තා වී නැත.

ගොවි කාරකයින්, සේවා යෝජකයන් ලෙස ඔවුන්ගේ ආදායම් මාර්ග ශක්තිමත් කර ගෙන තිබේද? එසේ නොමැති නම් වෙනත් ආදායම් මාර්ගයක් තම ආදායම් මාර්ගය ලෙස තෝරාගෙන තිබේද? යන කරුණ සම්බන්ධයෙන් ද 2014 ආර්ථික සංගණයේ දී තොරතුරු ලබා ගන්නා ලදී.

වෙනත් ආදායම් මාර්ග සම්බන්ධයෙන් තොරතුරු සලකාබැලීමේ දී කොළඹ දිස්ත්‍රික්කයේ එවැනි ආදායම් මාර්ග ඇති ගොවි කාරකයන් ගණන 5,748 ක් වාර්තා වේ. එම සංඛ්‍යාවෙන් 80.1% ප්‍රතිශතයක් පුරුෂ ගොවි කාරකයින් වේ. සමස්ථයක් ලෙස ආදායම්වල ස්වභාවය සැලකීමේදී වැඩිම පිරිමි ගොවි කාරකයින් නියෝජනය දක්නට ලැබෙන්නේ හෝමාගම ප්‍රාදේශීය ලේකම් කොට්ඨාසයෙනි. එය සංඛ්‍යාත්මකව 1,433 ක් වන අතර මුළු අගයෙන් 24.9% කි. අඩුම පිරිමි සංඛ්‍යාව (18) වාර්තා වන්නේ දෙහිවල-ගල්කිස්ස ප්‍රාදේශීය ලේකම් කොට්ඨාසයේ වේ. කාර්‍යයන් වැඩිම ගණනක් (369) හෝමාගම ප්‍රදේශීය ලේකම් කොට්ඨාසයෙන් වාර්තා වේ.

සේවා යෝජකයන් හා වෙනත් ආදායම් මාර්ග සහිත ගොවි කාරකයන් සලකාබැලීමේදී වෙනත් ආදායම් මාර්ග සහිත ගොවි කාරකයන් ගණන වැඩි අගයක් (5,244) ගෙන ඇති බව වගුවට අනුව පෙනේවා දිය හැකිය. එය 91.2% ක් වේ. සේවා යෝජකයන් සිටිනුයේ 504 දෙනෙකු පමණි.

සේවා යෝජකයන්ගෙන් ද පුරුෂ ගොවි කාරකයින් සංඛ්‍යාත්මකව ඉහළ අගයක් ගනී. එම අගය 451 ක් වන විට කාර්‍යයන් ගොවිකාරකයින් 53 ක් පමණක් වාර්තා වේ. පුරුෂ ගොවි කාරකයින්ගේ සංඛ්‍යාවෙන් 24.6% වන 111 දෙනෙකු හෝමාගම ප්‍රාදේශීය ලේකම් කොට්ඨාසයේ වාර්තා වන අතර දෙහිවල-ගල්කිස්ස හා රත්මලාන ප්‍රාදේශීය ලේකම් කොට්ඨාස වල සේවා යෝජකයින් තිදෙනෙකු බැගින් වාර්තා වේ. කාර්‍යයන් සේවා යෝජකයන් 53 ක් වාර්තා වන අතර හෝමාගම ප්‍රාදේශීය ලේකම් කොට්ඨාසයෙන් 15 ලෙස වැඩිම අගය ද කොළඹ, දෙහිවල-ගල්කිස්ස, ශ්‍රී ජයවර්ධනපුර කෝට්ටේ, රත්මලාන ආදී ප්‍රදේශීය ලේකම් කොට්ඨාස වලින් කිසිදු කාර්‍යයන් සේවා යෝජකයෙක් වාර්තා නොවීම ද දැකිය හැකිය.

වෙනත් ආදායම් මාර්ග සහිත ගොවි කාරකයින් ද වැඩි සංඛ්‍යාව (4,154) පිරිමි ගොවි කාරකයින් වන විට කාර්‍යයන් ගොවිකාරකයින් සංඛ්‍යාව 1,090 ක් ලෙස වාර්තා වේ. එම පිරිමි ගොවි කාරකයින් සංඛ්‍යාවෙන් 31.8% ජ්‍යෙෂ්ඨයන් හෝමාගම ප්‍රාදේශීය ලේකම් කොට්ඨාසයෙන් වාර්තා වන අතර අවම අගය 15 ක් (0.4%) දෙහිවල-ගල්කිස්ස ප්‍රාදේශීය ලේකම් කොට්ඨාසයෙන් වාර්තා වේ. හෝමාගම ප්‍රාදේශීය ලේකම් කොට්ඨාසයෙහි වෙනත් ආදායම් මාර්ග සහිත කාර්‍යයන් ගොවි කාරකයින් වැඩිම සංඛ්‍යාව (354) ක් වාර්තා වන අතර එය, එම ආදායම් මාර්ග සහිත කාර්‍යයන් ගොවි කාරකයින්

සංඛ්‍යාවෙන් 32.5% ක ප්‍රතිශතයකි. ශ්‍රී ජයවර්ධනපුර කෝට්ටේ ප්‍රාදේශීය ලේකම් කොට්ඨාසයේ වෙනත් ආදායම් මාර්ග සහිත අඩුම කාන්තා ගොවි කාරකයින් සංඛ්‍යාවක් (3) වාර්තා වන අතර එය එම ආදායම් මාර්ග සහිත කාන්තා ගොවි කාරකයින් සංඛ්‍යාවෙන් 0.3% ක් වේ.

**3.13 : ප්‍රාදේශීය ලේකම් කොට්ඨාස මට්ටමින් වෙනත් ආර්ථික කටයුත්තක/ කටයුතු වල නිරත වන කාලය අනුව ගොවි කාරකයන් සංඛ්‍යාව - 2014**

මෙ මගින් වෙනත් ආර්ථික කටයුතු වල යෙදෙන ගොවි කාරකයන් කෘෂිකාර්මාන්තයට වඩා වැඩි කාලයක් රැකියාව/ වෙනත් ආර්ථික කටයුතු සඳහා වැය කළේද? යන්න පිළිබඳවද තොරතුරු රැස්කරන ලදී.

**වගු අංක 3.13 : ප්‍රාදේශීය ලේකම් කොට්ඨාස මට්ටමින් වෙනත් ආර්ථික කටයුත්තක/ කටයුතු වල නිරත වන කාලය අනුව ගොවි කාරකයන් සංඛ්‍යාව - 2014**

ප්‍රා.ලේ.කොට්ඨාසය	ගොවිකාරකයන්			මුළු ගණන
	වැඩි කාලයක් වෙනත් ආර්ථික කටයුතු වල නිරත වන	වැඩි කාලයක් කෘෂිකාර්මික කටයුතු වල නිරත වන	කාලය සඳහන් නොකරන ලද, එහෙත් වෙනත් ආර්ථික කටයුතු වල නිරත වන	
කොළඹ	112	17	51	180
කොලොන්නාව	246	81	245	572
කඩුවෙල	2,042	535	798	3,375
හෝමාගම	4,179	1,116	2,056	7,351
හංවැල්ල	2,810	750	1,311	4,871
පාදක්ක	2,226	430	1,400	4,056
හෙරගම	810	215	378	1,403
ශ්‍රී ජයවර්ධනපුර කෝට්ටේ	94	27	57	178
නිඹේරිගස්සාය	261	24	76	361
දෙනිවල- ගල්කිස්ස	92	26	38	156
රත්මලාන	143	20	46	209
මොරටුව	176	45	128	349
කැස්බෑව	1,199	255	852	2,306
<b>එකතුව</b>	<b>14,390</b>	<b>3,541</b>	<b>7,436</b>	<b>25,367</b>

ඒ අනුව ගොවි කාරකයා වෙනත් ආර්ථික කටයුතු වල යෙදෙන කාලය පිළිබඳව සලකා බැලීමේදී කොළඹ දිස්ත්‍රික්කයේ වැඩි ගොවි කාරකයන් පිරිසක් කෘෂිකාර්මාන්තයට වඩා වැඩි කාලයක් රැකියාව/ වෙනත් ආර්ථික කටයුතු සඳහා වැය කළ අය වේ. එය සංඛ්‍යාත්මකව 14,390 කි. වඩා වැඩි කාලයක් කෘෂිකාර්මාන්තයෙහි යෙදී සිටින ගොවි කාරකයන් සංඛ්‍යාව 3,541 ක් වේ. වෙනත් ආර්ථික කටයුතු වල නිරත වුවද, එම කාලය සඳහන් නොකරන ලද ගොවි කාරකයන් සංඛ්‍යාව 7,436 කි.

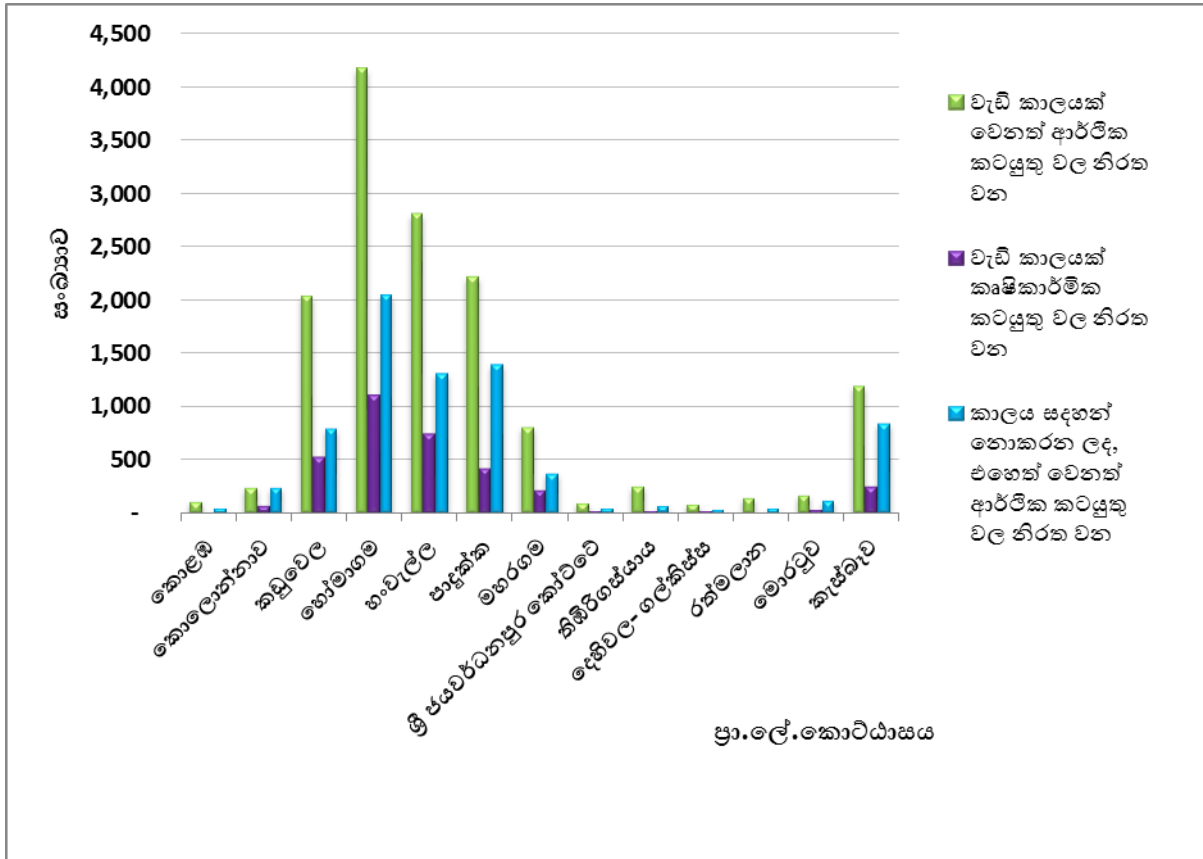
වැඩි කාලයක් රැකියාව/ වෙනත් ආර්ථික කටයුතු සඳහා වැය කරන ගොවි කාරකයන් වැඩිම සංඛ්‍යාව හෝමාගම (4,179) ප්‍රාදේශීය ලේකම් කොට්ඨාසයෙන් වාර්තා වන අතර එහි අඩුම ගොවි කාරකයින් සංඛ්‍යාව දෙනිවල-ගල්කිස්ස (92) ප්‍රාදේශීය ලේකම් කොට්ඨාසයෙන් වාර්තාවී වේ.

වඩා වැඩි කාලයක් කෘෂිකාර්මාන්තයෙහි යෙදී සිටින වැඩිම ගොවි කාරකයන් සංඛ්‍යාව හෝමාගම (1,116) ප්‍රාදේශීය ලේකම් කොට්ඨාසයෙන් වාර්තා වේ. ඒ යටතේ අඩුම ගොවි කාරකයින් සංඛ්‍යාව කොළඹ (17) ප්‍රාදේශීය ලේකම් කොට්ඨාසයෙන් වාර්තාවී වේ.

කාලය සඳහන් නොකරන ලද, වෙනත් ආර්ථික කටයුතු වල නිරත ගොවි කාරකයන් වැඩිම සංඛ්‍යාව දක්නට ලැබෙන්නේ හෝමාගම (2,056) ප්‍රාදේශීය ලේකම් කොට්ඨාසයෙනි. එහි අඩුම අගය දෙනිවල-ගල්කිස්ස (38) ප්‍රාදේශීය ලේකම් කොට්ඨාසයෙන් වාර්තා වේ.

සමස්තයක් ලෙස දිස්ත්‍රික්කය තුළ වෙනත් ආර්ථික කටයුතු වල යෙදෙන ගොවි කාරකයන් ගෙන්, රැකියාව/ වෙනත් ආර්ථික කටයුතු සඳහා කාලය වැය කළ ගොවි කාරකයන් 56.73% ක් ද, වඩා වැඩි කාලයක් කෘෂිකාර්මාන්තයෙහි යෙදී සිටින ගොවි කාරකයන් 13.96% ක් ද, වෙනත් ආර්ථික කටයුතු වල නිරත වුවද, එම කාලය සඳහන් නොකරන ලද ගොවි කාරකයන් 29.31% ක් ද වාර්තා වේ.

රූප සටහන 10 - ප්‍රාදේශීය ලේකම් කොට්ඨාස මට්ටමින් වෙනත් ආර්ථික කටයුතු වල නිරත වන කාලය අනුව ගොවි කාරකයන් සංඛ්‍යාව - 2014



**3.14 : බිම් කැබලි පිහිටි දිස්ත්‍රික්කය හා බිම් කැබලිවල විශාලත්වයට අනුව ගොවි කාරකයින් සතු බිම් කැබලි සංඛ්‍යාව සහ බිම් ප්‍රමාණය - 2014**

කොළඹ දිස්ත්‍රික්කයෙහි පදිංචි ගොවි කාරකයින්ට අයත් කොළඹ සහ අනෙකුත් දිස්ත්‍රික්කයන්වල බිම් කැබලි හා බිම් ප්‍රමාණයන්ගේ ආකාරය මෙමගින් විස්තර කරනු ලබයි.

**වගු අංක 3.14 : බිම් කැබලි පිහිටි දිස්ත්‍රික්කය හා බිම් කැබලිවල විශාලත්වයට අනුව ගොවි කාරකයින් සතු බිම් කැබලි සංඛ්‍යාව සහ බිම් ප්‍රමාණය- 2014**

දිස්ත්‍රික්කය	බිම් කැබලිවල පිහිටීම ප්‍රමාණය									
	අක්කර 1 ට අඩු බිම්		අක්කර 1-2 අතර බිම්		අක්කර 2-3 අතර බිම්		අක්කර 3-4 අතර බිම්		අක්කර 4-5 අතර බිම්	
	කැබලි සංඛ්‍යාව	අක්කර	කැබලි සංඛ්‍යාව	අක්කර	කැබලි සංඛ්‍යාව	අක්කර	කැබලි සංඛ්‍යාව	අක්කර	කැබලි සංඛ්‍යාව	අක්කර
කොළඹ	41,863	15,727	9,306	10,813	2,328	5,018	768	2,421	346	1,439
ගම්පහ	72	29	28	37	14	30	7	22	2	8
කළුතර	140	57	66	78	34	74	18	55	8	33
මහනුවර	23	7	3	4	2	4	1	3	-	-
නුවරඑළිය	5	3	7	8	6	13	6	19	-	-
මාතලේ	14	6	2	3	3	6	1	3	-	-
ගාල්ල	21	10	36	41	11	22	2	6	-	-
මාතර	23	10	23	26	23	49	7	22	2	8
හම්බන්තොට	5	3	19	21	8	16	6	20	2	8
ශාප්පය	6	3	2	2	3	6	-	-	-	-
මන්නාරම	-	0	-	-	-	-	-	-	-	-
වවුනියාව	1	1	-	-	-	-	-	-	-	-
මුලතිව්	1	1	3	3	2	4	1	3	-	-
කිලිනොච්චි	1	1	-	-	2	4	2	6	-	-
මඩකලපුව	5	1	1	1	-	-	-	-	-	-
අම්පාර	1	1	3	4	5	11	2	6	1	4
ත්‍රිකුණාමලය	2	0	-	-	-	-	2	6	-	-
කුරුණෑගල	34	16	45	49	16	33	7	23	4	17
පුත්තලම	9	5	8	9	1	2	2	7	2	8
අනුරාධපුර	12	5	9	11	7	15	2	6	-	-
පොළොන්නරුව	1	0	-	-	1	2	-	-	-	-
බදුල්ල	21	7	20	24	9	20	-	-	-	-
මොනරාගල	7	4	8	9	12	24	11	33	1	4
රත්නපුර	34	16	52	59	12	24	17	53	10	43
කෑගල්ල	41	22	41	47	18	-	5	16	7	28
එකතුව	42,342	15,933	9,682	11,247	2,517	5,376	867	2,728	385	1,599

දිස්ත්‍රික්කය	බිම් කැබලිවල පිහිටීම ප්‍රමාණය								
	අක්කර 5-10 අතර බිම්		අක්කර 10-20 අතර බිම්		අක්කර 20-50 අතර බිම්		මුළු සංඛ්‍යාව		
	කැබලි සංඛ්‍යාව	අක්කර	කැබලි සංඛ්‍යාව	අක්කර	කැබලි සංඛ්‍යාව	අක්කර	කැබලි සංඛ්‍යාව	අක්කර	%
කොළඹ	756	5,068	247	3,236	26	751	55,640	44,472	92.0
ගම්පහ	7	46	15	200	-	-	145	372	0.8
කළුතර	17	117	12	163	-	-	295	576	1.2
මහනුවර	7	44	-	-	-	-	36	62	0.1
නුවරඑළිය	4	20	4	60	-	-	32	123	0.3
මාතලේ	1	7	2	20	-	-	23	44	0.1
ගාල්ල	8	57	1	13	-	-	79	148	0.3
මාතර	9	63	2	27	-	-	89	205	0.4
හම්බන්තොට	9	47	1	18	-	-	50	132	0.3
ශාප්පය	2	14	1	15	-	-	14	41	0.1
මන්නාරම	-	-	1	14	-	-	1	14	0.0
වවුනියාව	-	-	-	-	-	-	1	1	0.0
මුලතිව්	-	-	-	-	1	30	8	41	0.1
කිලිනොච්චි	1	6	3	47	-	-	9	64	0.1
මඩකලපුව	-	-	-	-	-	-	6	2	0.0
අම්පාර	3	20	-	-	-	-	15	45	0.1
ත්‍රිකුණාමලය	-	-	-	-	-	-	4	6	0.0
කුරුණෑගල	25	180	22	313	-	-	153	630	1.3
පුත්තලම	7	45	6	76	1	20	36	171	0.4
අනුරාධපුර	12	64	1	11	-	-	43	112	0.2
පොළොන්නරුව	3	19	-	-	-	-	5	21	0.0
බදුල්ල	1	5	1	15	-	-	52	71	0.1
මොනරාගල	2	13	4	40	1	31	46	157	0.3
රත්නපුර	20	128	13	150	-	-	158	472	1.0
කෑගල්ල	7	46	13	175	-	-	132	375	0.8
එකතුව	901	6,007	349	4,593	29	831	57,072	48,356	100.0



කොළඹ දිස්ත්‍රික්කයෙහි පදිංචි ගොවි කාරකයින්ට අයත් අක්කර 20 - 50 අතර මුළු බිම් කැබලි සංඛ්‍යාව 29 වන අතර එම බිම් ප්‍රමාණය අක්කර 831 කි. අක්කර 20 - 50 අතර වැඩිම බිම් කැබලි ගණන හා බිම් ප්‍රමාණය කොළඹ දිස්ත්‍රික්කයෙන් වාර්තා වන අතර එය පිළිවෙලින් 26 ක් හා අක්කර 751 ක් වන අතර මූලතීව්, පුත්තලම හා මොණරාගල දිස්ත්‍රික්කවල එක් කැබැල්ල බැගින් වාර්තා වේ.

කොළඹ දිස්ත්‍රික්කයෙහි පදිංචි ගොවි කාරකයින්ට අයත් අක්කර 50 ට වැඩි මුළු බිම් කැබලි කිසිවක් වාර්තාවී නොමැත.



**3.15 : ප්‍රාදේශීය ලේකම් කොට්ඨාස මට්ටමින් බිම් කැබලි ගණන අනුව ගොවි කාරකයින් සංඛ්‍යාව - 2014**

කොළඹ දිස්ත්‍රික්කයේ ප්‍රාදේශීය ලේකම් කොට්ඨාස මට්ටමින් එක් ගොවි කාරකයකු විසින් හිමිකම් කියනු ලබන බිම් කැබලි ගණන මෙමගින් පෙන්නුම් කරයි. ඒ අනුව හිමිකම් කියනු ලබන බිම් කැබලි සංඛ්‍යාව අනුව ගොවි කාරකයින්ගේ ව්‍යාප්තියේ පැහැදිලි විචලනයක් දැකිය හැකිය.

**වගු අංක 3.15 : ප්‍රාදේශීය ලේකම් කොට්ඨාස මට්ටමින් බිම් කැබලි ගණන අනුව ගොවි කාරකයින් සංඛ්‍යාව - 2014**

ප්‍රා.ලේ.කොට්ඨාසය	බිම් කැබලිවල හිමිකාරීත්වය අනුව ගොවිකාරකයින් සංඛ්‍යාව										මුළු ගණන	
	කැබලි 1	කැබලි 2	කැබලි 3	කැබලි 4	කැබලි 5	කැබලි 6	කැබලි 7	කැබලි 8	කැබලි 9	කැබලි 10 හෝ ඊට වැඩි		
කොළඹ	208	10	1	-	-	2	-	-	-	-	-	221
කොළොන්නාව	560	143	23	-	-	-	-	-	-	-	-	726
කඩුවෙල	2,877	1,164	226	70	40	9	3	6	-	-	3	4,398
හෝමාගම	4,003	3,553	1,092	415	120	40	22	9	7	3	3	9,264
භංවැල්ල	4,527	1,704	546	151	67	34	7	3	1	1	1	7,041
පාදුක්ක	3,007	1,880	757	319	130	53	30	11	6	12	12	6,205
මහරගම	1,064	638	105	23	10	-	-	1	-	-	-	1,841
ශ්‍රී ජයවර්ධනපුර කෝට්ටේ	216	8	3	-	-	-	-	-	-	-	-	227
තිඹිටිගස්සාය	372	23	7	2	-	-	-	-	-	-	-	404
දෙහිවෙල-ගල්කිස්ස	156	37	6	2	-	-	-	-	-	-	-	201
රත්මලාන	225	30	1	2	-	-	-	-	-	-	-	258
මොරටුව	399	52	12	3	-	-	-	-	-	-	-	466
කැස්බෑව	1,624	951	270	100	31	13	3	1	2	2	2	2,997
එකතුව	19,238	10,193	3,049	1,087	398	151	65	31	16	21	21	34,249

කොළඹ දිස්ත්‍රික්කයේ බහුතරයක් හිමිකම් කියන්නේ බිම් කැබලි ගණන 1 ටය. එම සංඛ්‍යාව ගොවිකාරකයින් 19,238 ක් වන අතර භංවැල්ල සහ හෝමාගම ප්‍රදේශීය ලේකම් කොට්ඨාස වල එම සංඛ්‍යාව පිළිවෙලින් 4,527 හා 4,003 ක් වේ. දෙවනුව වැඩි ගොවි කාරකයින් සංඛ්‍යාවක් හිමිකම් කියනු ලබන්නේ කැබලි ගණන 2 ට වේ. එම සංඛ්‍යාව ගොවි කාරකයින් 10,193 ක් වේ. කැබලි ගණන 2 ක් යටතේ වැඩිම ගොවි කාරකයින් සංඛ්‍යාව (3,553) හෝමාගම ප්‍රදේශීය ලේකම් කොට්ඨාසයෙන් වාර්තා වේ.

බිම් කැබලි ගණන 3 ට හිමිකම් ඇති මුළු ගොවි කාරකයින් සංඛ්‍යාව 3,049 ක් වාර්තා වී ඇති අතර එයින් වැඩිම සංඛ්‍යාව (1,092) හෝමාගම ප්‍රදේශීය ලේකම් කොට්ඨාසයෙන් වාර්තා වී ඇත. කැබලි ගණන 4 යටතේ ගොවි කාරකයින් සංඛ්‍යාව 1,087 ක් ද කැබලි ගණන 5 ක් යටතේ ගොවි කාරකයින් සංඛ්‍යාව 398 ක් ද කැබලි ගණන 6 ක් යටතේ ගොවි කාරකයින් සංඛ්‍යාව 151 ක් ද කැබලි ගණන 7 ක් යටතේ ගොවි කාරකයින් සංඛ්‍යාව 65 ක් ද කැබලි ගණන 8 ක් යටතේ ගොවි කාරකයින් සංඛ්‍යාව 31 ක් ද කැබලි ගණන 9 ක් යටතේ ගොවි කාරකයින් සංඛ්‍යාව 16 ක් ද කැබලි ගණන 10 ක් හෝ ඊට වැඩි යටතේ ගොවි කාරකයින් සංඛ්‍යාව 21 ක් ද වාර්තා වී ඇත. බිම් කැබලි හිමිකාරීත්වය යටතේ වාර්තා වී ඇති මුළු ගොවි කාරකයින් සංඛ්‍යාව 34,249 ක් වේ.

ප්‍රාදේශීය ලේකම් කොට්ඨාස මට්ටමින් වැඩිම ගොවිකාරකයින් සංඛ්‍යාව නියෝජනය වන්නේ හෝමාගම ප්‍රදේශීය ලේකම් කොට්ඨාසයෙනි. එය මුළු ගොවි කාරකයින්ගෙන් 9,264 (27%) වේ. ඉන්පසු පිළිවෙලින් දෙවන හා තෙවන ප්‍රදේශීය ලේකම් කොට්ඨාස වන්නේ භංවැල්ල හා පාදුක්ක ප්‍රදේශීය ලේකම් කොට්ඨාසයන්ය. එම සංඛ්‍යාව පිළිවෙලින් 7,041 (20.6%) ක් හා 6,205 (18.1%) වේ. සමස්ථයක් ලෙස සැලකූ විට මෙම ප්‍රදේශීය ලේකම් කොට්ඨාස 03 හි එකතුව 22,510 වන අතර ප්‍රතිශතයක් ලෙස 65.7% වේ. අඩුම ගොවිකාරකයින් සංඛ්‍යාව නියෝජනය වන්නේ දෙහිවෙල-ගල්කිස්ස ප්‍රදේශීය ලේකම් කොට්ඨාසයෙන් වන අතර එය ගොවි කාරකයින් 201 ක් වේ. එනම් මුළු ගොවි කාරකයින් සංඛ්‍යාවෙන් 0.6% කි.

**3.16 : ප්‍රාදේශීය ලේකම් කොට්ඨාස මට්ටමින් ගොවි කාණ්ඩයට අයත් මුලු බිම් ප්‍රමාණයේ විශාලත්වය අනුව ගොවි කාණ්ඩ වලට අයත් මුලු බිම් කැබලි සංඛ්‍යාව හා බිම් ප්‍රමාණය (අක්කර) - 2014**

කොළඹ දිස්ත්‍රික්කයේ ප්‍රාදේශීය ලේකම් කොට්ඨාස මට්ටමින් ගොවි කාණ්ඩයට අයත් මුලු බිම් ප්‍රමාණයෙහි විශාලත්වය අනුව ගොවි කාණ්ඩ වලට අයත් මුලු බිම් කැබලි සංඛ්‍යාව හා බිම් ප්‍රමාණයන් පිළිබඳව මෙ මගින් විස්තර කරනු ලබයි.

**වගු අංක 3.16 : ප්‍රාදේශීය ලේකම් කොට්ඨාස මට්ටමින් ගොවි කාණ්ඩයට අයත් මුලු බිම් ප්‍රමාණයේ විශාලත්වය අනුව ගොවි කාණ්ඩ වලට අයත් මුලු බිම් කැබලි සංඛ්‍යාව හා බිම් ප්‍රමාණය (අක්කර) - 2014**

ප්‍රා.ලේ.කොට්ඨාසය	බිම් කැබලි ගණන හා බිම් ප්‍රමාණය (අක්කර)														
	අක්කර 1 ට අඩු			අක්කර 1-2 අතර			අක්කර 2-3 අතර			අක්කර 3-4 අතර			අක්කර 4-5 අතර		
	බිම් කැබලි සංඛ්‍යාව	බිම් ප්‍රමාණය අක්කර	%	බිම් කැබලි සංඛ්‍යාව	බිම් ප්‍රමාණය අක්කර	%	බිම් කැබලි සංඛ්‍යාව	බිම් ප්‍රමාණය අක්කර	%	බිම් කැබලි සංඛ්‍යාව	බිම් ප්‍රමාණය අක්කර	%	බිම් කැබලි සංඛ්‍යාව	බිම් ප්‍රමාණය අක්කර	%
කොළඹ	126	44	0.4	32	38	0.4	20	42	0.7	3	9	0.2	7	29	1.1
කොළොන්නාව	451	200	2.1	166	194	1.9	41	91	1.5	5	15	0.4	22	91	3.4
කඩුවෙල	2,932	1,338	13.7	868	1,098	10.7	271	611	10.0	113	371	9.8	55	230	8.7
හෝමාගම	5,369	2,751	28.2	2,304	3,004	29.4	717	1,662	27.1	302	1,005	26.6	174	750	28.4
හංගුල්ල	3,915	1,882	19.3	1,737	2,188	21.4	590	1,339	21.8	287	931	24.7	133	570	21.6
සාදක්ක	3,333	1,702	17.4	1,633	2,113	20.7	598	1,386	22.6	235	783	20.8	109	474	18.0
මහරගම	1,175	545	5.6	399	493	4.8	107	247	4.0	40	133	3.5	36	153	5.8
ශ්‍රී ජයවර්ධනපුර කෝට්ටේ	146	55	0.6	33	38	0.4	13	27	0.4	8	28	0.7	6	26	1.0
තිබ්බිකෝයා	154	70	0.7	79	92	0.9	62	131	2.1	31	99	2.6	12	48	1.8
දෙහිවල-ගල්කිස්ස	113	46	0.5	38	44	0.4	16	34	0.6	4	13	0.3	10	43	1.6
රත්මලාන	149	56	0.6	34	42	0.4	20	43	0.7	12	39	1.0	7	28	1.1
මොරටුව	312	128	1.3	72	92	0.9	29	64	1.0	12	39	1.0	10	41	1.6
කැස්බෑව	1,970	942	9.7	597	775	7.6	201	451	7.4	95	309	8.2	36	155	5.9
එකතුව	20,145	9,759	100.0	7,992	10,211	100.0	2,685	6,129	100.0	1,147	3,774	100.0	617	2,640	100.0

ප්‍රා.ලේ.කොට්ඨාසය	බිම් කැබලි ගණන හා බිම් ප්‍රමාණය (අක්කර)											
	අක්කර 5-10 අතර			අක්කර 10-20 අතර			අක්කර 20-50 අතර			අක්කර 50 ට වැඩි		
	බිම් කැබලි සංඛ්‍යාව	බිම් ප්‍රමාණය අක්කර	%	බිම් කැබලි සංඛ්‍යාව	බිම් ප්‍රමාණය අක්කර	%	බිම් කැබලි සංඛ්‍යාව	බිම් ප්‍රමාණය අක්කර	%	බිම් කැබලි සංඛ්‍යාව	බිම් ප්‍රමාණය අක්කර	%
කොළඹ	22	139	1.9	10	139	2.2	1	20	1.0	-	-	-
කොළොන්නාව	25	164	2.2	14	166	2.6	2	68	3.5	-	-	-
කඩුවෙල	101	690	9.3	50	598	9.4	8	165	8.5	-	-	-
හෝමාගම	288	1,939	26.3	97	1,264	19.8	13	349	17.8	-	-	-
හංගුල්ල	248	1,648	22.3	108	1,425	22.3	23	594	30.3	-	-	-
සාදක්ක	209	1,435	19.4	73	934	14.6	14	338	17.3	1	54	48.2
මහරගම	43	276	3.7	40	552	8.7	1	20	1.0	-	-	-
ශ්‍රී ජයවර්ධනපුර කෝට්ටේ	14	86	1.2	7	88	1.4	-	-	-	-	-	-
තිබ්බිකෝයා	29	179	2.4	31	420	6.6	5	152	7.8	1	58	51.8
දෙහිවල-ගල්කිස්ස	12	74	1.0	6	98	1.5	2	66	3.4	-	-	-
රත්මලාන	16	99	1.3	18	263	4.1	2	80	4.1	-	-	-
මොරටුව	24	168	2.3	7	96	1.5	-	-	-	-	-	-
කැස්බෑව	70	490	6.6	24	346	5.4	4	104	5.3	-	-	-
එකතුව	1,101	7,386	100.0	485	6,387	100.0	75	1,957	100.0	2	112	100.0

කොළඹ දිස්ත්‍රික්කයේ ප්‍රාදේශීය ලේකම් කොට්ඨාස 13 සලකා බැලූවිට අක්කරයට අඩු බිම් ප්‍රමාණයක් සහිත බිම් කැබලි වැඩියෙන්ම වාර්තාවන්නේ හෝමාගම ප්‍රාදේශීය ලේකම් කොට්ඨාසයේ වන අතර එය සංඛ්‍යාත්මකව 5,369 කි. ඊට අයත් බිම් ප්‍රමාණය අක්කර 2,751 කි. එය දිස්ත්‍රික්කයෙන්ම අක්කරයට අඩු බිම් ප්‍රමාණයක් සහිත මුළු බිම් ප්‍රමාණයෙන් 28.2% ක ප්‍රතිශතයකි. අක්කරයට අඩු බිම් ප්‍රමාණයක් සහිත බිම් කැබලි අඩුම ප්‍රමාණයක් දෙහිවල-ගල්කිස්ස ප්‍රාදේශීය ලේකම් කොට්ඨාසයෙන් වාර්තාවන අතර එය සංඛ්‍යාත්මකව 113 කි. බිම් ප්‍රමාණය අනුව අක්කර 46 කි. එම බිම් ප්‍රමාණය අක්කරයට අඩු බිම් කැබලි සංඛ්‍යාවේ ප්‍රතිශතයක් ලෙස 0.5% කි.

එසේම දිස්ත්‍රික්කයේම අක්කර 1-2 ත් අතර ප්‍රමාණයක් වාර්තාවන බිම් කැබලි 7,992 ක් ඇති අතර එම ප්‍රමාණය සහිත බිම් කැබලි වැඩිම ප්‍රමාණයක් වාර්තාවන්නේ හෝමාගම ප්‍රාදේශීය ලේකම් කොට්ඨාසයේ වන අතර එය සංඛ්‍යාත්මකව 2,304 කි. ඊට අයත් බිම් ප්‍රමාණය අක්කර 3,004 කි.

ප්‍රතිශතයක් ලෙස ගත්විට එය අක්කර 1-2 ත් අතර බිම් ප්‍රමාණයෙන් 29.4% ක ප්‍රතිශතයකි. අක්කර 1-2 ත් අතර බිම් ප්‍රමාණයක් සහිත බිම් කැබලි අඩුම ප්‍රමාණයක් කොළඹ ප්‍රාදේශීය ලේකම් කොට්ඨාසයේ වාර්තාවන අතර එය සංඛ්‍යාත්මකව 32 කි. එම බිම් ප්‍රමාණය ප්‍රතිශතයක් ලෙස 0.4% කි.

තවද අක්කර 2-3ත් අතර බිම් ප්‍රමාණයක් සහිත බිම් කැබලි වැඩිම ප්‍රමාණය වන 717 ක් හෝමාගම ප්‍රාදේශීය ලේකම් කොට්ඨාසයෙන් වාර්තාවන අතර බිම් ප්‍රමාණය අක්කර 1,662 කි. මුළු දිස්ත්‍රික්කයේම එම ප්‍රමාණය සහිත බිම් කැබලිවල බිම් ප්‍රමාණයෙන් ප්‍රතිශතය 27.1% කි. අක්කර 2-3ත් අතර බිම් ප්‍රමාණයක් සහිත බිම් කැබලි අඩුම ප්‍රමාණයක් ශ්‍රී ජයවර්ධනපුර කෝට්ටේ ප්‍රාදේශීය ලේකම් කොට්ඨාසයෙන් වාර්තා වන අතර බිම් ප්‍රමාණය අක්කර 27 කි. එය මුළු බිම් ප්‍රමාණයෙන් 0.4%කි.

අක්කර 3-4 ත් අතර ප්‍රමාණයක් වාර්තාවන බිම් කැබලි වැඩිම ගණනක් හෝමාගම ප්‍රාදේශීය ලේකම් කොට්ඨාසයෙන් වාර්තාවන අතර එය සංඛ්‍යාත්මකව 302 කි. බිම් ප්‍රමාණය අක්කර 1,005 කි. එය ප්‍රතිශතයක් ලෙස ගත් විට 26.6% කි. අක්කර 3 - 4 ත් අතර ප්‍රමාණයක් සහිත බිම් කැබලි අඩුම ප්‍රමාණයක් කොළඹ ප්‍රා.ලේ. කොට්ඨාසයෙන් වාර්තා වන අතර බිම් ප්‍රමාණය අක්කර 9 කි. ප්‍රතිශතයක් ලෙස ගත් විට 0.2% කි.

අක්කර 4-5 ත් අතර බිම් ප්‍රමාණයක් සහිත බිම් කැබලි වැඩිම ප්‍රමාණයක් වාර්තා වන්නේ හෝමාගම ප්‍රාදේශීය ලේකම් කොට්ඨාසයේ වන අතර එය බිම් කැබලි ගණනින් 174 කි. බිම් ප්‍රමාණයෙන් අක්කර 750 කි. එම ප්‍රමාණය සහිත බිම් කැබලි අඩුම ප්‍රමාණයක් වාර්තා වන්නේ ශ්‍රී ජයවර්ධනපුර කෝට්ටේ ප්‍රාදේශීය ලේකම් කොට්ඨාසයෙනි. එය බිම් ප්‍රමාණයෙන් අක්කර 26 කි. ප්‍රතිශතයක් ලෙස ගත්කල එය 1.0% කි.

එසේම අක්කර 5-10 අතර ප්‍රමාණයක් සහිත බිම් කැබලි වැඩිම ගණනක් වාර්තා වන්නේ හෝමාගම ප්‍රාදේශීය ලේකම් කොට්ඨාසයෙනි. එය සංඛ්‍යාත්මකව 288 ක් වන අතර බිම් ප්‍රමාණය අක්කර 1,939 කි. එහි ප්‍රතිශතය 26.2% කි. එසේම අක්කර 5 - 10 ත් අතර ප්‍රමාණයක් සහිත බිම් කැබලි අඩුම ගණනක් (12) වාර්තා වන්නේ දෙහිවල-ගල්කිස්ස ප්‍රාදේශීය ලේකම් කොට්ඨාසයෙනි. එහි බිම් ප්‍රමාණය අක්කර 74 ක් වන අතර ප්‍රතිශතය 1% කි.

අක්කර 10 – 20 අතර අඩු බිම් ප්‍රමාණයක් සහිත බිම් කැබලි වැඩිම ගණන 108 ක් වන අතර එය හංවැල්ල ප්‍රාදේශීය ලේකම් කොට්ඨාසයෙන් වාර්තා වේ. බිම් ප්‍රමාණය අනුව එය අක්කර 1,425 කි. එය 22.3% ක ප්‍රතිශතයකි. එසේම අක්කර 10-20 ත් බිම් කැබලි අඩුම ගණනක් (6) වාර්තා වන්නේ දෙහිවල-ගල්කිස්ස ප්‍රාදේශීය ලේකම් කොට්ඨාසයෙනි. බිම් ප්‍රමාණය අක්කර 98 ක් වන අතර එය 1.5% ක ප්‍රතිශතයකි.

අක්කර 20-50ත් අතර බිම් ප්‍රමාණයක් සහිත වැඩිම බිම් කැබලි ගණන 23 ක් වන අතර එය හංවැල්ල ප්‍රාදේශීය ලේකම් කොට්ඨාසයෙන් වාර්තා වේ. බිම් ප්‍රමාණය අනුව එය අක්කර 594 කි. එය 30.3% ක ප්‍රතිශතයකි. එසේම ශ්‍රී ජයවර්ධනපුර කෝට්ටේ හා මොරටුව ප්‍රාදේශීය ලේකම් කොට්ඨාස වලින් කිසිදු කැබලිවලක් වාර්තා නොවේ.

තවද අක්කර 50ට වැඩි බිම් කැබලි එක බැගින් පාදුක්ක හා තිඹිරිගස්සාය ප්‍රාදේශීය ලේකම් කොට්ඨාස වලින් වාර්තා වූ අතර එය පිළිවෙලින් අක්කර 54 ක හා අක්කර 58 ක බිම් ප්‍රමාණයක් විය.